

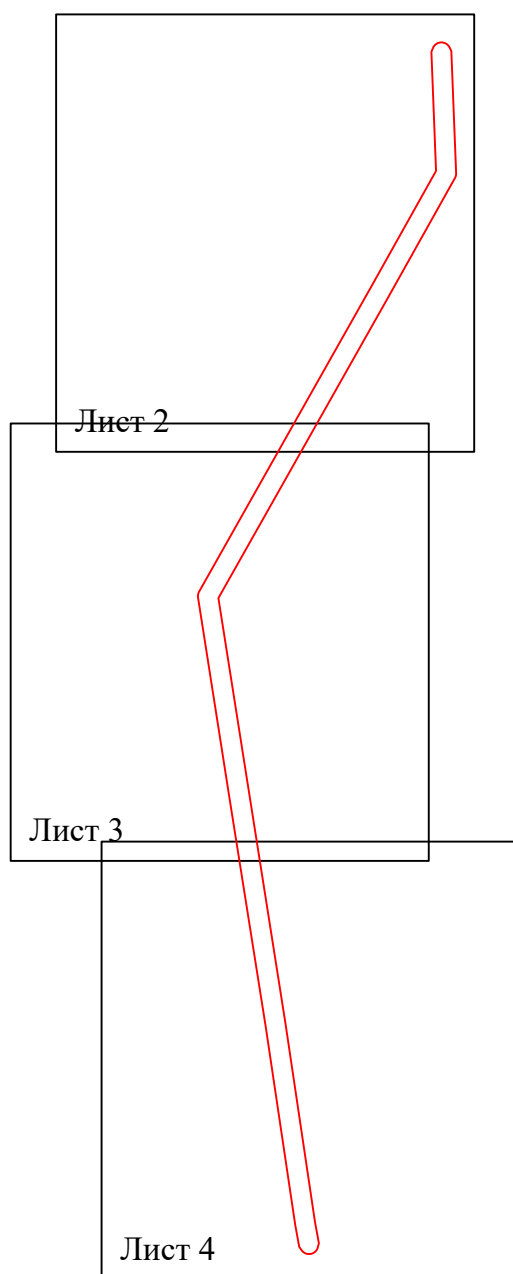
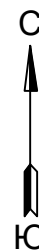
**Схема расположения границ публичного сервитута
для эксплуатации объекта**

ВЛ 10 кВ от опоры №6-00/59 ВЛ 10 кВ Л-6 Шаблиевская, в т.ч. СТП №91 по ВЛ 10 кВ Л-6 Шаблиевская

(наименование объекта)

План границ объекта

Обзорная схема границ объекта



Условные обозначения:


 - граница устанавливаемой зоны публичного сервитута

Схема расположения границ публичного сервитута для эксплуатации объекта

ВЛ 10 кВ от опоры №6-00/59 ВЛ 10 кВ Л-6 Шаблиевская, в т.ч. СТП №91 по ВЛ 10 кВ Л-6 Шаблиевская
(наименование объекта)

План границ объекта



Используемые условные знаки и обозначения:

Масштаб 1:500

● 1	- обозначение характерной точки границы устанавливаемого публичного сервитута
—	- границы земельных участков, попадающих в зону публичного сервитута
—	- граница кадастрового квартала
61:34:0000000	- номер кадастрового квартала
—	- ось линии

:242	- кадастровый номер ЗУ
—	- граница устанавливаемого публичного сервитута
Сальский р-н	- наименование населенного пункта

Схема расположения границ публичного сервитута для эксплуатации объекта

ВЛ 10 кВ от опоры №6-00/59 ВЛ 10 кВ Л-6 Шаблиевская, в т.ч. СТП №91 по ВЛ 10 кВ Л-6 Шаблиевская
(наименование объекта)

План границ объекта



Используемые условные знаки и обозначения:

Масштаб 1:500







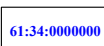

 1	- обозначение характерной точки границы устанавливаемого публичного сервитута	 :242	- кадастровый номер ЗУ
	- границы земельных участков, попадающих в зону публичного сервитута		- граница устанавливаемого публичного сервитута
	- граница кадастрового квартала	 Сальский р-п	- наименование населенного пункта
 61:34:0000000	- номер кадастрового квартала		
	- ось линии		

Схема расположения границ публичного сервитута для эксплуатации объекта

ВЛ 10 кВ от опоры №6-00/59 ВЛ 10 кВ Л-6 Шаблиевская, в т.ч. СТП №91 по ВЛ 10 кВ Л-6 Шаблиевская
(наименование объекта)

План границ объекта



Используемые условные знаки и обозначения:

Масштаб 1:500

● 1	- обозначение характерной точки границы устанавливаемого публичного сервитута
—	- границы земельных участков, попадающих в зону публичного сервитута
—	- граница кадастрового квартала
61:34:0000000	- номер кадастрового квартала
—	- ось линии

:242	- кадастровый номер ЗУ
—	- граница устанавливаемого публичного сервитута
Сальский р-п	- наименование населенного пункта

Схема расположения границ публичного сервитута для эксплуатации объекта

ВЛ 10 кВ от опоры №6-00/59 ВЛ 10 кВ Л-6 Шаблиевская, в т.ч. СТП №91 по ВЛ 10 кВ Л-6 Шаблиевская

Каталог координат		
Площадь зоны публичного сервитута		
Обозначение характерных точек границ	Координаты, м	
	X	Y
1	2	3
1	346544.99	2349645.13
2	346545.26	2349645.36
3	346545.48	2349645.63
4	346545.66	2349645.93
5	346545.77	2349646.26
6	346545.84	2349646.6
7	346545.84	2349646.95
8	346545.77	2349647.29
9	346545.66	2349647.62
10	346545.48	2349647.92
11	346545.26	2349648.19
12	346544.99	2349648.41
13	346544.69	2349648.59
14	346543.93	2349648.97
15	346517.1	2349650.02
16	346516.82	2349650.01
17	346516.45	2349649.95
18	346516.09	2349649.82
19	346515.96	2349649.74
20	346489.85	2349635.13
21	346423.58	2349597.71
22	346330.13	2349612.45
23	346286.33	2349618.97
24	346281.65	2349619.82
25	346280.85	2349619.61
26	346280.73	2349619.59
27	346280.41	2349619.47
28	346280.1	2349619.29
29	346279.84	2349619.07
30	346279.61	2349618.8
31	346279.44	2349618.5
32	346279.32	2349618.17
33	346279.26	2349617.83
34	346279.26	2349617.48
35	346279.32	2349617.14
36	346279.44	2349616.81
37	346279.61	2349616.51
38	346279.84	2349616.24
39	346280.1	2349616.02
40	346280.19	2349615.97
41	346280.86	2349615.49
42	346285.58	2349614.63
43	346329.45	2349608.1
44	346378.4	2349600.34
45	346423.65	2349593.24
46	346423.8	2349593.22
47	346424.19	2349593.22
48	346424.56	2349593.29
49	346424.93	2349593.42
50	346425.06	2349593.5
51	346456.6	2349611.3
52	346492	2349631.29
53	346517.55	2349645.6
54	346543.76	2349644.57
55	346544.53	2349644.9

Каталог координат		
Площадь зоны публичного сервитута 1238 кв.м		
Обозначение характерных точек границ	Координаты, м	
	X	Y
1	2	3
56	346544.69	2349644.96