

ОПИСАНИЕ МЕСТОПОЛОЖЕНИЯ ГРАНИЦ

Публичный сервитут в целях складирования строительных и иных материалов, размещения временных или вспомогательных сооружений (включая ограждения, бытовки, навесы) и строительной техники, которые необходимы для обеспечения реконструкции объекта федерального значения «Магистральный нефтепровод «Куйбышев-Тихорецк». Участок 1106,5км - 1193 км, Ду-800. Волгоградское РНУ. Реконструкция»

(наименование объекта, местоположение границ которого описано (далее - объект))

Раздел 1

Сведения об объекте

№ п/п	Характеристики объекта	Описание характеристик
1	2	3
1.	Местоположение объекта	Ростовская область, район Сальский
2.	Площадь объекта +/- величина погрешности определения площади (Р +/- Дельта Р)	317667 +/- 986 м ²
3.	Иные характеристики объекта	Публичный сервитут. Цель установления публичного сервитута: для складирования строительных и иных материалов, размещения временных или вспомогательных сооружений (включая ограждения, бытовки, навесы) и строительной техники, которые необходимы для обеспечения реконструкции объекта федерального значения «Магистральный нефтепровод «Куйбышев-Тихорецк». Участок 1106,5км - 1193 км, Ду-800. Волгоградское РНУ. Реконструкция». Срок публичного сервитута: 14.12.2021 – 15.11.2023

Раздел 2

Сведения о местоположении границ объекта

1. Система координат ГСК 52

2. Сведения о характерных точках границ объекта

Обозначение характерных точек границ	Координаты, м		Метод определения координат характерной точки	Средняя квадратическая погрешность положения характерной точки (Mt), м	Описание обозначения точки на местности (при наличии)
	X	Y			
1	2	3	4	5	6
1	351889.72	2350393.24	Аналитический метод	0.50	-
2	351885.83	2350555.79	Аналитический метод	0.50	-
3	351756.11	2350542.88	Аналитический метод	0.50	-
4	351759.76	2350390.13	Аналитический метод	0.50	-
1	351889.72	2350393.24	Аналитический метод	0.50	-
5	351868.59	2350622.07	Аналитический метод	0.50	-
6	351868.65	2350628.07	Аналитический метод	0.50	-
7	351860.52	2350628.15	Аналитический метод	0.50	-
8	351860.46	2350622.15	Аналитический метод	0.50	-
5	351868.59	2350622.07	Аналитический метод	0.50	-
9	351862.28	2350624.64	Аналитический метод	0.50	-
10	351862.29	2350625.64	Аналитический метод	0.50	-
11	351861.29	2350625.65	Аналитический метод	0.50	-
12	351861.28	2350624.65	Аналитический метод	0.50	-
9	351862.28	2350624.64	Аналитический метод	0.50	-
13	351868.72	2350634.92	Аналитический метод	0.50	-
14	351868.78	2350640.92	Аналитический метод	0.50	-
15	351860.69	2350641.00	Аналитический метод	0.50	-
16	351860.63	2350635.00	Аналитический метод	0.50	-
13	351868.72	2350634.92	Аналитический метод	0.50	-
17	351862.28	2350637.49	Аналитический метод	0.50	-
18	351862.29	2350638.49	Аналитический метод	0.50	-

2. Сведения о характерных точках границ объекта					
Обозначение характерных точек границ	Координаты, м		Метод определения координат характерной точки	Средняя квадратическая погрешность положения характерной точки (Mt), м	Описание обозначения точки на местности (при наличии)
	X	Y			
1	2	3	4	5	6
19	351861.29	2350638.50	Аналитический метод	0.50	-
20	351861.28	2350637.50	Аналитический метод	0.50	-
17	351862.28	2350637.49	Аналитический метод	0.50	-
21	351805.36	2350586.97	Аналитический метод	0.50	-
22	351802.30	2350617.63	Аналитический метод	0.50	-
23	351789.47	2350614.17	Аналитический метод	0.50	-
24	351790.05	2350585.45	Аналитический метод	0.50	-
21	351805.36	2350586.97	Аналитический метод	0.50	-
25	351268.54	2350486.18	Аналитический метод	0.50	-
26	351268.18	2350499.92	Аналитический метод	0.50	-
27	351237.91	2350492.11	Аналитический метод	0.50	-
28	351241.63	2350479.04	Аналитический метод	0.50	-
25	351268.54	2350486.18	Аналитический метод	0.50	-
29	351133.88	2350435.50	Аналитический метод	0.50	-
30	351130.20	2350449.43	Аналитический метод	0.50	-
31	351124.40	2350447.89	Аналитический метод	0.50	-
32	351128.08	2350433.97	Аналитический метод	0.50	-
29	351133.88	2350435.50	Аналитический метод	0.50	-
33	350727.65	2350360.99	Аналитический метод	0.50	-
34	350719.47	2350393.27	Аналитический метод	0.50	-
35	350648.44	2350392.55	Аналитический метод	0.50	-
36	350648.96	2350373.85	Аналитический метод	0.50	-
37	350718.04	2350374.51	Аналитический метод	0.50	-
38	350721.25	2350361.82	Аналитический метод	0.50	-
33	350727.65	2350360.99	Аналитический метод	0.50	-
39	349869.32	2350379.89	Аналитический метод	0.50	-

2. Сведения о характерных точках границ объекта					
Обозначение характерных точек границ	Координаты, м		Метод определения координат характерной точки	Средняя квадратическая погрешность положения характерной точки (Mt), м	Описание обозначения точки на местности (при наличии)
	X	Y			
1	2	3	4	5	6
40	349869.70	2350394.49	Аналитический метод	0.50	-
41	349792.27	2350395.14	Аналитический метод	0.50	-
42	349792.14	2350380.33	Аналитический метод	0.50	-
39	349869.32	2350379.89	Аналитический метод	0.50	-
43	348423.43	2350363.93	Аналитический метод	0.50	-
44	348423.41	2350403.68	Аналитический метод	0.50	-
45	348417.41	2350403.67	Аналитический метод	0.50	-
46	348417.43	2350363.93	Аналитический метод	0.50	-
43	348423.43	2350363.93	Аналитический метод	0.50	-
47	348420.73	2350401.68	Аналитический метод	0.50	-
48	348420.74	2350402.68	Аналитический метод	0.50	-
49	348419.74	2350402.69	Аналитический метод	0.50	-
50	348419.73	2350401.69	Аналитический метод	0.50	-
47	348420.73	2350401.68	Аналитический метод	0.50	-
51	348214.53	2350169.05	Аналитический метод	0.50	-
52	348214.51	2350325.10	Аналитический метод	0.50	-
53	348032.54	2350325.06	Аналитический метод	0.50	-
54	348031.44	2350205.04	Аналитический метод	0.50	-
55	348112.53	2350205.05	Аналитический метод	0.50	-
56	348112.53	2350175.05	Аналитический метод	0.50	-
57	348146.53	2350175.05	Аналитический метод	0.50	-
58	348146.53	2350169.05	Аналитический метод	0.50	-
51	348214.53	2350169.05	Аналитический метод	0.50	-
59	347827.73	2350374.97	Аналитический метод	0.50	-
60	347821.42	2350374.98	Аналитический метод	0.50	-
61	347801.72	2350314.49	Аналитический метод	0.50	-

2. Сведения о характерных точках границ объекта					
Обозначение характерных точек границ	Координаты, м		Метод определения координат характерной точки	Средняя квадратическая погрешность положения характерной точки (Mt), м	Описание обозначения точки на местности (при наличии)
	X	Y			
1	2	3	4	5	6
62	347700.49	2350314.49	Аналитический метод	0.50	-
63	347700.49	2350375.63	Аналитический метод	0.50	-
64	347694.49	2350375.82	Аналитический метод	0.50	-
65	347694.49	2350352.49	Аналитический метод	0.50	-
66	347650.49	2350352.49	Аналитический метод	0.50	-
67	347650.49	2350308.49	Аналитический метод	0.50	-
68	347694.49	2350308.49	Аналитический метод	0.50	-
69	347806.08	2350308.49	Аналитический метод	0.50	-
59	347827.73	2350374.97	Аналитический метод	0.50	-
70	347456.00	2350293.60	Аналитический метод	0.50	-
71	347457.43	2350309.16	Аналитический метод	0.50	-
72	347455.44	2350309.34	Аналитический метод	0.50	-
73	347455.37	2350308.35	Аналитический метод	0.50	-
74	347454.37	2350308.43	Аналитический метод	0.50	-
75	347454.44	2350309.43	Аналитический метод	0.50	-
76	347451.46	2350309.71	Аналитический метод	0.50	-
77	347450.02	2350294.15	Аналитический метод	0.50	-
70	347456.00	2350293.60	Аналитический метод	0.50	-
78	347472.29	2350218.08	Аналитический метод	0.50	-
79	347467.31	2350238.18	Аналитический метод	0.50	-
80	347418.91	2350234.66	Аналитический метод	0.50	-
81	347418.74	2350218.78	Аналитический метод	0.50	-
78	347472.29	2350218.08	Аналитический метод	0.50	-
82	347454.29	2350228.35	Аналитический метод	0.50	-
83	347454.30	2350229.35	Аналитический метод	0.50	-
84	347453.30	2350229.36	Аналитический метод	0.50	-

2. Сведения о характерных точках границ объекта					
Обозначение характерных точек границ	Координаты, м		Метод определения координат характерной точки	Средняя квадратическая погрешность положения характерной точки (Mt), м	Описание обозначения точки на местности (при наличии)
	X	Y			
1	2	3	4	5	6
85	347453.29	2350228.36	Аналитический метод	0.50	-
82	347454.29	2350228.35	Аналитический метод	0.50	-
86	347297.56	2350209.95	Аналитический метод	0.50	-
87	347206.89	2350302.63	Аналитический метод	0.50	-
88	347199.47	2350295.37	Аналитический метод	0.50	-
89	347198.36	2350294.28	Аналитический метод	0.50	-
90	347280.57	2350210.23	Аналитический метод	0.50	-
86	347297.56	2350209.95	Аналитический метод	0.50	-
91	347252.98	2350182.66	Аналитический метод	0.50	-
92	347149.19	2350288.76	Аналитический метод	0.50	-
93	347129.04	2350184.66	Аналитический метод	0.50	-
91	347252.98	2350182.66	Аналитический метод	0.50	-
94	347136.41	2350189.52	Аналитический метод	0.50	-
95	347136.42	2350190.52	Аналитический метод	0.50	-
96	347135.42	2350190.52	Аналитический метод	0.50	-
97	347135.41	2350189.52	Аналитический метод	0.50	-
94	347136.41	2350189.52	Аналитический метод	0.50	-
98	347216.38	2350187.19	Аналитический метод	0.50	-
99	347216.38	2350188.19	Аналитический метод	0.50	-
100	347215.38	2350188.19	Аналитический метод	0.50	-
101	347215.38	2350187.19	Аналитический метод	0.50	-
98	347216.38	2350187.19	Аналитический метод	0.50	-
102	347265.62	2350415.43	Аналитический метод	0.50	-
103	347265.69	2350423.40	Аналитический метод	0.50	-
104	347255.40	2350423.80	Аналитический метод	0.50	-
105	347255.33	2350415.81	Аналитический метод	0.50	-

2. Сведения о характерных точках границ объекта					
Обозначение характерных точек границ	Координаты, м		Метод определения координат характерной точки	Средняя квадратическая погрешность положения характерной точки (Mt), м	Описание обозначения точки на местности (при наличии)
	X	Y			
1	2	3	4	5	6
102	347265.62	2350415.43	Аналитический метод	0.50	-
106	347249.34	2350416.04	Аналитический метод	0.50	-
107	347249.37	2350420.29	Аналитический метод	0.50	-
108	347242.42	2350420.68	Аналитический метод	0.50	-
109	347242.47	2350424.17	Аналитический метод	0.50	-
110	347239.48	2350424.25	Аналитический метод	0.50	-
111	347238.32	2350416.45	Аналитический метод	0.50	-
106	347249.34	2350416.04	Аналитический метод	0.50	-
112	347229.26	2350408.78	Аналитический метод	0.50	-
113	347232.08	2350429.45	Аналитический метод	0.50	-
114	347224.18	2350429.73	Аналитический метод	0.50	-
115	347209.97	2350409.39	Аналитический метод	0.50	-
112	347229.26	2350408.78	Аналитический метод	0.50	-
116	347203.07	2350374.50	Аналитический метод	0.50	-
117	347201.73	2350390.98	Аналитический метод	0.50	-
118	347201.16	2350406.84	Аналитический метод	0.50	-
119	347201.35	2350407.53	Аналитический метод	0.50	-
120	347220.22	2350434.53	Аналитический метод	0.50	-
121	347196.22	2350434.21	Аналитический метод	0.50	-
122	347161.80	2350514.56	Аналитический метод	0.50	-
123	347131.54	2350549.46	Аналитический метод	0.50	-
124	347119.92	2350544.34	Аналитический метод	0.50	-
125	347112.32	2350547.79	Аналитический метод	0.50	-
126	347120.56	2350537.31	Аналитический метод	0.50	-
127	347137.66	2350512.58	Аналитический метод	0.50	-
128	347149.79	2350496.08	Аналитический метод	0.50	-

2. Сведения о характерных точках границ объекта					
Обозначение характерных точек границ	Координаты, м		Метод определения координат характерной точки	Средняя квадратическая погрешность положения характерной точки (Mt), м	Описание обозначения точки на местности (при наличии)
	X	Y			
1	2	3	4	5	6
129	347169.11	2350468.89	Аналитический метод	0.50	-
130	347190.34	2350439.81	Аналитический метод	0.50	-
131	347200.31	2350427.01	Аналитический метод	0.50	-
132	347189.07	2350412.15	Аналитический метод	0.50	-
133	347175.97	2350428.97	Аналитический метод	0.50	-
134	347154.50	2350458.37	Аналитический метод	0.50	-
135	347135.20	2350485.53	Аналитический метод	0.50	-
136	347123.00	2350502.13	Аналитический метод	0.50	-
137	347106.06	2350526.62	Аналитический метод	0.50	-
138	347081.42	2350557.99	Аналитический метод	0.50	-
139	347080.31	2350559.74	Аналитический метод	0.50	-
140	347078.80	2350560.22	Аналитический метод	0.50	-
141	347073.46	2350561.75	Аналитический метод	0.50	-
142	347190.09	2350401.33	Аналитический метод	0.50	-
143	347169.08	2350385.75	Аналитический метод	0.50	-
144	347161.98	2350358.40	Аналитический метод	0.50	-
145	347163.52	2350359.95	Аналитический метод	0.50	-
146	347167.24	2350358.76	Аналитический метод	0.50	-
147	347173.71	2350383.68	Аналитический метод	0.50	-
148	347175.00	2350385.63	Аналитический метод	0.50	-
149	347175.29	2350385.32	Аналитический метод	0.50	-
150	347176.79	2350386.79	Аналитический метод	0.50	-
151	347178.88	2350384.65	Аналитический метод	0.50	-
152	347177.33	2350383.10	Аналитический метод	0.50	-
153	347177.41	2350383.01	Аналитический метод	0.50	-
154	347193.68	2350365.31	Аналитический метод	0.50	-

2. Сведения о характерных точках границ объекта					
Обозначение характерных точек границ	Координаты, м		Метод определения координат характерной точки	Средняя квадратическая погрешность положения характерной точки (Mt), м	Описание обозначения точки на местности (при наличии)
	X	Y			
1	2	3	4	5	6
116	347203.07	2350374.50	Аналитический метод	0.50	-
155	347152.46	2350567.07	Аналитический метод	0.50	-
156	347143.15	2350589.33	Аналитический метод	0.50	-
157	347118.03	2350574.23	Аналитический метод	0.50	-
158	347131.87	2350558.25	Аналитический метод	0.50	-
155	347152.46	2350567.07	Аналитический метод	0.50	-
159	347126.06	2350555.78	Аналитический метод	0.50	-
160	347113.63	2350570.12	Аналитический метод	0.50	-
161	347106.29	2350565.45	Аналитический метод	0.50	-
162	347096.70	2350567.67	Аналитический метод	0.50	-
163	347101.58	2350561.46	Аналитический метод	0.50	-
164	347119.97	2350553.10	Аналитический метод	0.50	-
159	347126.06	2350555.78	Аналитический метод	0.50	-
165	347108.33	2350576.23	Аналитический метод	0.50	-
166	347078.74	2350610.38	Аналитический метод	0.50	-
167	347068.89	2350608.32	Аналитический метод	0.50	-
168	347090.27	2350577.62	Аналитический метод	0.50	-
169	347104.83	2350574.00	Аналитический метод	0.50	-
165	347108.33	2350576.23	Аналитический метод	0.50	-
170	347069.42	2350614.57	Аналитический метод	0.50	-
171	347015.24	2350689.33	Аналитический метод	0.50	-
172	346996.13	2350708.91	Аналитический метод	0.50	-
173	347029.08	2350663.86	Аналитический метод	0.50	-
174	347052.14	2350632.38	Аналитический метод	0.50	-
175	347065.16	2350613.68	Аналитический метод	0.50	-
170	347069.42	2350614.57	Аналитический метод	0.50	-

2. Сведения о характерных точках границ объекта					
Обозначение характерных точек границ	Координаты, м		Метод определения координат характерной точки	Средняя квадратическая погрешность положения характерной точки (Mt), м	Описание обозначения точки на местности (при наличии)
	X	Y			
1	2	3	4	5	6
176	347064.31	2350583.40	Аналитический метод	0.50	-
177	347050.08	2350603.84	Аналитический метод	0.50	-
178	347047.31	2350603.18	Аналитический метод	0.50	-
179	347044.29	2350587.96	Аналитический метод	0.50	-
180	347058.64	2350584.72	Аналитический метод	0.50	-
176	347064.31	2350583.40	Аналитический метод	0.50	-
181	347038.42	2350589.29	Аналитический метод	0.50	-
182	347041.06	2350602.53	Аналитический метод	0.50	-
183	347028.78	2350599.98	Аналитический метод	0.50	-
184	347019.97	2350607.31	Аналитический метод	0.50	-
185	347017.78	2350593.96	Аналитический метод	0.50	-
186	347028.88	2350591.45	Аналитический метод	0.50	-
181	347038.42	2350589.29	Аналитический метод	0.50	-
187	347046.01	2350609.69	Аналитический метод	0.50	-
188	347037.04	2350622.56	Аналитический метод	0.50	-
189	347030.87	2350630.99	Аналитический метод	0.50	-
190	347025.86	2350634.71	Аналитический метод	0.50	-
191	347021.90	2350627.78	Аналитический метод	0.50	-
192	347014.94	2350631.99	Аналитический метод	0.50	-
193	347010.01	2350625.19	Аналитический метод	0.50	-
194	347009.69	2350624.97	Аналитический метод	0.50	-
195	347023.95	2350611.80	Аналитический метод	0.50	-
196	347030.39	2350606.44	Аналитический метод	0.50	-
197	347035.67	2350607.54	Аналитический метод	0.50	-
198	347023.14	2350619.08	Аналитический метод	0.50	-
199	347028.63	2350622.20	Аналитический метод	0.50	-

2. Сведения о характерных точках границ объекта					
Обозначение характерных точек границ	Координаты, м		Метод определения координат характерной точки	Средняя квадратическая погрешность положения характерной точки (Mt), м	Описание обозначения точки на местности (при наличии)
	X	Y			
1	2	3	4	5	6
200	347042.89	2350609.04	Аналитический метод	0.50	-
187	347046.01	2350609.69	Аналитический метод	0.50	-
201	347009.39	2350649.87	Аналитический метод	0.50	-
202	347013.19	2350655.09	Аналитический метод	0.50	-
203	346976.88	2350704.77	Аналитический метод	0.50	-
204	346977.63	2350701.66	Аналитический метод	0.50	-
205	346974.71	2350697.56	Аналитический метод	0.50	-
201	347009.39	2350649.87	Аналитический метод	0.50	-
206	347292.09	2350776.76	Аналитический метод	0.50	-
207	347293.08	2350784.31	Аналитический метод	0.50	-
208	347250.92	2350827.16	Аналитический метод	0.50	-
209	347240.84	2350875.39	Аналитический метод	0.50	-
210	347235.62	2350871.02	Аналитический метод	0.50	-
211	347245.41	2350824.21	Аналитический метод	0.50	-
206	347292.09	2350776.76	Аналитический метод	0.50	-
212	346886.70	2350859.18	Аналитический метод	0.50	-
213	346888.30	2350863.76	Аналитический метод	0.50	-
214	346854.48	2350910.21	Аналитический метод	0.50	-
215	346790.00	2350985.48	Аналитический метод	0.50	-
216	346789.84	2350985.37	Аналитический метод	0.50	-
217	346790.34	2350984.73	Аналитический метод	0.50	-
218	346787.16	2350982.07	Аналитический метод	0.50	-
219	346799.57	2350969.10	Аналитический метод	0.50	-
220	346829.73	2350934.46	Аналитический метод	0.50	-
221	346851.48	2350907.53	Аналитический метод	0.50	-
212	346886.70	2350859.18	Аналитический метод	0.50	-

2. Сведения о характерных точках границ объекта					
Обозначение характерных точек границ	Координаты, м		Метод определения координат характерной точки	Средняя квадратическая погрешность положения характерной точки (Mt), м	Описание обозначения точки на местности (при наличии)
	X	Y			
1	2	3	4	5	6
222	346873.59	2350846.60	Аналитический метод	0.50	-
223	346837.19	2350896.57	Аналитический метод	0.50	-
224	346815.94	2350922.89	Аналитический метод	0.50	-
225	346803.66	2350936.99	Аналитический метод	0.50	-
226	346793.44	2350946.98	Аналитический метод	0.50	-
227	346794.24	2350947.81	Аналитический метод	0.50	-
228	346786.27	2350956.96	Аналитический метод	0.50	-
229	346773.31	2350970.50	Аналитический метод	0.50	-
230	346770.09	2350967.81	Аналитический метод	0.50	-
231	346779.67	2350955.88	Аналитический метод	0.50	-
232	346775.08	2350952.01	Аналитический метод	0.50	-
233	346765.49	2350963.96	Аналитический метод	0.50	-
234	346748.54	2350949.81	Аналитический метод	0.50	-
235	346687.92	2351030.67	Аналитический метод	0.50	-
236	346692.18	2350970.71	Аналитический метод	0.50	-
237	346741.19	2350946.41	Аналитический метод	0.50	-
238	346769.08	2350943.30	Аналитический метод	0.50	-
239	346768.42	2350937.33	Аналитический метод	0.50	-
240	346784.28	2350935.57	Аналитический метод	0.50	-
241	346780.62	2350939.70	Аналитический метод	0.50	-
242	346786.96	2350944.84	Аналитический метод	0.50	-
243	346791.87	2350938.55	Аналитический метод	0.50	-
244	346787.51	2350935.21	Аналитический метод	0.50	-
245	346797.70	2350934.07	Аналитический метод	0.50	-
246	346832.43	2350892.92	Аналитический метод	0.50	-
247	346869.65	2350841.81	Аналитический метод	0.50	-

2. Сведения о характерных точках границ объекта					
Обозначение характерных точек границ	Координаты, м		Метод определения координат характерной точки	Средняя квадратическая погрешность положения характерной точки (Mt), м	Описание обозначения точки на местности (при наличии)
	X	Y			
1	2	3	4	5	6
222	346873.59	2350846.60	Аналитический метод	0.50	-
248	346769.15	2350974.85	Аналитический метод	0.50	-
249	346763.00	2350981.28	Аналитический метод	0.50	-
250	346746.40	2350999.91	Аналитический метод	0.50	-
251	346732.80	2351014.37	Аналитический метод	0.50	-
252	346728.15	2351010.00	Аналитический метод	0.50	-
253	346764.73	2350971.15	Аналитический метод	0.50	-
248	346769.15	2350974.85	Аналитический метод	0.50	-
254	346749.62	2351041.67	Аналитический метод	0.50	-
255	346742.99	2351048.89	Аналитический метод	0.50	-
256	346733.64	2351040.07	Аналитический метод	0.50	-
257	346740.56	2351032.37	Аналитический метод	0.50	-
254	346749.62	2351041.67	Аналитический метод	0.50	-
258	346789.66	2351095.58	Аналитический метод	0.50	-
259	346767.28	2351108.80	Аналитический метод	0.50	-
260	346752.02	2351082.97	Аналитический метод	0.50	-
261	346769.24	2351072.80	Аналитический метод	0.50	-
262	346754.62	2351048.05	Аналитический метод	0.50	-
263	346758.86	2351043.44	Аналитический метод	0.50	-
258	346789.66	2351095.58	Аналитический метод	0.50	-
264	346733.00	2350786.90	Аналитический метод	0.50	-
265	346728.74	2350791.12	Аналитический метод	0.50	-
266	346721.22	2350783.54	Аналитический метод	0.50	-
267	346725.48	2350779.31	Аналитический метод	0.50	-
264	346733.00	2350786.90	Аналитический метод	0.50	-
268	346731.37	2350786.97	Аналитический метод	0.50	-

2. Сведения о характерных точках границ объекта					
Обозначение характерных точек границ	Координаты, м		Метод определения координат характерной точки	Средняя квадратическая погрешность положения характерной точки (Mt), м	Описание обозначения точки на местности (при наличии)
	X	Y			
1	2	3	4	5	6
269	346731.38	2350787.97	Аналитический метод	0.50	-
270	346730.38	2350787.98	Аналитический метод	0.50	-
271	346730.37	2350786.98	Аналитический метод	0.50	-
268	346731.37	2350786.97	Аналитический метод	0.50	-
272	346625.55	2350848.38	Аналитический метод	0.50	-
273	346594.06	2350948.82	Аналитический метод	0.50	-
274	346448.50	2351097.63	Аналитический метод	0.50	-
275	346246.78	2351235.59	Аналитический метод	0.50	-
276	346520.15	2350956.13	Аналитический метод	0.50	-
277	346519.15	2350810.71	Аналитический метод	0.50	-
278	346553.71	2350788.62	Аналитический метод	0.50	-
279	346554.24	2350789.47	Аналитический метод	0.50	-
280	346555.08	2350788.93	Аналитический метод	0.50	-
281	346554.55	2350788.08	Аналитический метод	0.50	-
282	346559.39	2350784.98	Аналитический метод	0.50	-
283	346563.39	2350791.23	Аналитический метод	0.50	-
284	346616.37	2350857.76	Аналитический метод	0.50	-
272	346625.55	2350848.38	Аналитический метод	0.50	-
285	346605.25	2350850.62	Аналитический метод	0.50	-
286	346605.25	2350851.62	Аналитический метод	0.50	-
287	346604.25	2350851.63	Аналитический метод	0.50	-
288	346604.25	2350850.63	Аналитический метод	0.50	-
285	346605.25	2350850.62	Аналитический метод	0.50	-
289	346631.28	2350978.23	Аналитический метод	0.50	-
290	346614.16	2350995.74	Аналитический метод	0.50	-
291	346608.31	2350990.02	Аналитический метод	0.50	-

2. Сведения о характерных точках границ объекта					
Обозначение характерных точек границ	Координаты, м		Метод определения координат характерной точки	Средняя квадратическая погрешность положения характерной точки (Mt), м	Описание обозначения точки на местности (при наличии)
	X	Y			
1	2	3	4	5	6
292	346625.30	2350972.66	Аналитический метод	0.50	-
289	346631.28	2350978.23	Аналитический метод	0.50	-
293	346599.44	2351065.63	Аналитический метод	0.50	-
294	346590.69	2351075.18	Аналитический метод	0.50	-
295	346589.97	2351074.48	Аналитический метод	0.50	-
296	346594.70	2351069.32	Аналитический метод	0.50	-
297	346592.44	2351067.11	Аналитический метод	0.50	-
298	346595.90	2351063.57	Аналитический метод	0.50	-
299	346587.52	2351055.37	Аналитический метод	0.50	-
300	346588.22	2351054.66	Аналитический метод	0.50	-
293	346599.44	2351065.63	Аналитический метод	0.50	-
301	346613.55	2351105.94	Аналитический метод	0.50	-
302	346588.58	2351131.47	Аналитический метод	0.50	-
303	346555.59	2351099.16	Аналитический метод	0.50	-
304	346557.00	2351097.72	Аналитический метод	0.50	-
305	346563.06	2351103.85	Аналитический метод	0.50	-
306	346565.58	2351106.40	Аналитический метод	0.50	-
307	346568.12	2351103.81	Аналитический метод	0.50	-
308	346589.25	2351082.17	Аналитический метод	0.50	-
301	346613.55	2351105.94	Аналитический метод	0.50	-
309	346638.16	2351118.25	Аналитический метод	0.50	-
310	346619.83	2351140.72	Аналитический метод	0.50	-
311	346633.34	2351151.56	Аналитический метод	0.50	-
312	346635.96	2351151.15	Аналитический метод	0.50	-
313	346623.50	2351165.67	Аналитический метод	0.50	-
314	346592.86	2351135.67	Аналитический метод	0.50	-

2. Сведения о характерных точках границ объекта					
Обозначение характерных точек границ	Координаты, м		Метод определения координат характерной точки	Средняя квадратическая погрешность положения характерной точки (Mt), м	Описание обозначения точки на местности (при наличии)
	X	Y			
1	2	3	4	5	6
315	346617.84	2351110.13	Аналитический метод	0.50	-
316	346623.60	2351115.78	Аналитический метод	0.50	-
317	346628.56	2351110.00	Аналитический метод	0.50	-
309	346638.16	2351118.25	Аналитический метод	0.50	-
318	346602.62	2351142.38	Аналитический метод	0.50	-
319	346602.64	2351143.38	Аналитический метод	0.50	-
320	346601.64	2351143.40	Аналитический метод	0.50	-
321	346601.62	2351142.40	Аналитический метод	0.50	-
318	346602.62	2351142.38	Аналитический метод	0.50	-
322	346609.90	2351149.51	Аналитический метод	0.50	-
323	346609.92	2351150.51	Аналитический метод	0.50	-
324	346608.92	2351150.53	Аналитический метод	0.50	-
325	346608.90	2351149.53	Аналитический метод	0.50	-
322	346609.90	2351149.51	Аналитический метод	0.50	-
326	346606.90	2351146.57	Аналитический метод	0.50	-
327	346606.93	2351147.57	Аналитический метод	0.50	-
328	346605.93	2351147.60	Аналитический метод	0.50	-
329	346605.90	2351146.60	Аналитический метод	0.50	-
326	346606.90	2351146.57	Аналитический метод	0.50	-
330	346650.85	2351188.63	Аналитический метод	0.50	-
331	346650.83	2351192.43	Аналитический метод	0.50	-
332	346647.17	2351188.85	Аналитический метод	0.50	-
330	346650.85	2351188.63	Аналитический метод	0.50	-
333	346650.45	2351189.35	Аналитический метод	0.50	-
334	346650.47	2351190.35	Аналитический метод	0.50	-
335	346649.47	2351190.37	Аналитический метод	0.50	-

2. Сведения о характерных точках границ объекта					
Обозначение характерных точек границ	Координаты, м		Метод определения координат характерной точки	Средняя квадратическая погрешность положения характерной точки (Mt), м	Описание обозначения точки на местности (при наличии)
	X	Y			
1	2	3	4	5	6
336	346649.45	2351189.37	Аналитический метод	0.50	-
333	346650.45	2351189.35	Аналитический метод	0.50	-
337	346623.67	2351182.63	Аналитический метод	0.50	-
338	346615.08	2351192.34	Аналитический метод	0.50	-
339	346607.30	2351184.53	Аналитический метод	0.50	-
340	346615.67	2351174.80	Аналитический метод	0.50	-
337	346623.67	2351182.63	Аналитический метод	0.50	-
341	346602.00	2351161.42	Аналитический метод	0.50	-
342	346593.54	2351170.72	Аналитический метод	0.50	-
343	346533.51	2351110.46	Аналитический метод	0.50	-
344	346540.91	2351103.08	Аналитический метод	0.50	-
345	346546.46	2351108.51	Аналитический метод	0.50	-
346	346547.20	2351107.76	Аналитический метод	0.50	-
341	346602.00	2351161.42	Аналитический метод	0.50	-
347	346611.09	2351196.85	Аналитический метод	0.50	-
348	346603.35	2351205.59	Аналитический метод	0.50	-
349	346521.01	2351107.46	Аналитический метод	0.50	-
350	346533.79	2351094.39	Аналитический метод	0.50	-
351	346537.44	2351098.07	Аналитический метод	0.50	-
352	346525.02	2351110.44	Аналитический метод	0.50	-
347	346611.09	2351196.85	Аналитический метод	0.50	-
353	346554.06	2351045.47	Аналитический метод	0.50	-
354	346555.50	2351046.97	Аналитический метод	0.50	-
355	346555.50	2351051.37	Аналитический метод	0.50	-
356	346549.04	2351057.93	Аналитический метод	0.50	-
357	346545.29	2351064.45	Аналитический метод	0.50	-

2. Сведения о характерных точках границ объекта					
Обозначение характерных точек границ	Координаты, м		Метод определения координат характерной точки	Средняя квадратическая погрешность положения характерной точки (Mt), м	Описание обозначения точки на местности (при наличии)
	X	Y			
1	2	3	4	5	6
358	346543.57	2351073.23	Аналитический метод	0.50	-
359	346544.55	2351080.54	Аналитический метод	0.50	-
360	346547.52	2351087.13	Аналитический метод	0.50	-
361	346547.74	2351087.47	Аналитический метод	0.50	-
362	346542.99	2351092.32	Аналитический метод	0.50	-
363	346533.75	2351082.99	Аналитический метод	0.50	-
364	346510.22	2351107.05	Аналитический метод	0.50	-
365	346502.65	2351098.03	Аналитический метод	0.50	-
353	346554.06	2351045.47	Аналитический метод	0.50	-
366	346594.90	2351207.95	Аналитический метод	0.50	-
367	346366.23	2351473.35	Аналитический метод	0.50	-
368	346309.62	2351480.92	Аналитический метод	0.50	-
369	346260.56	2351480.36	Аналитический метод	0.50	-
370	346260.64	2351474.36	Аналитический метод	0.50	-
371	346309.25	2351474.92	Аналитический метод	0.50	-
372	346363.17	2351467.71	Аналитический метод	0.50	-
373	346414.58	2351408.04	Аналитический метод	0.50	-
374	346590.99	2351203.30	Аналитический метод	0.50	-
366	346594.90	2351207.95	Аналитический метод	0.50	-
375	345878.23	2351428.25	Аналитический метод	0.50	-
376	345876.93	2351457.57	Аналитический метод	0.50	-
377	345875.31	2351457.55	Аналитический метод	0.50	-
378	345875.32	2351456.55	Аналитический метод	0.50	-
379	345874.32	2351456.54	Аналитический метод	0.50	-
380	345874.31	2351457.54	Аналитический метод	0.50	-
381	345859.06	2351457.36	Аналитический метод	0.50	-

2. Сведения о характерных точках границ объекта					
Обозначение характерных точек границ	Координаты, м		Метод определения координат характерной точки	Средняя квадратическая погрешность положения характерной точки (Mt), м	Описание обозначения точки на местности (при наличии)
	X	Y			
1	2	3	4	5	6
382	345867.93	2351428.27	Аналитический метод	0.50	-
375	345878.23	2351428.25	Аналитический метод	0.50	-
383	345877.66	2351438.05	Аналитический метод	0.50	-
384	345877.67	2351439.05	Аналитический метод	0.50	-
385	345876.67	2351439.06	Аналитический метод	0.50	-
386	345876.66	2351438.06	Аналитический метод	0.50	-
383	345877.66	2351438.05	Аналитический метод	0.50	-
387	345876.60	2351447.55	Аналитический метод	0.50	-
388	345876.61	2351448.55	Аналитический метод	0.50	-
389	345875.61	2351448.56	Аналитический метод	0.50	-
390	345875.60	2351447.56	Аналитический метод	0.50	-
387	345876.60	2351447.55	Аналитический метод	0.50	-
391	345877.10	2351443.02	Аналитический метод	0.50	-
392	345877.11	2351444.02	Аналитический метод	0.50	-
393	345876.11	2351444.02	Аналитический метод	0.50	-
394	345876.10	2351443.02	Аналитический метод	0.50	-
391	345877.10	2351443.02	Аналитический метод	0.50	-
395	345836.39	2351436.02	Аналитический метод	0.50	-
396	345829.68	2351458.20	Аналитический метод	0.50	-
397	345823.36	2351458.13	Аналитический метод	0.50	-
398	345823.35	2351457.12	Аналитический метод	0.50	-
399	345822.35	2351457.12	Аналитический метод	0.50	-
400	345822.36	2351458.12	Аналитический метод	0.50	-
401	345822.09	2351458.12	Аналитический метод	0.50	-
402	345827.27	2351436.06	Аналитический метод	0.50	-
403	345827.28	2351437.06	Аналитический метод	0.50	-

2. Сведения о характерных точках границ объекта					
Обозначение характерных точек границ	Координаты, м		Метод определения координат характерной точки	Средняя квадратическая погрешность положения характерной точки (Mt), м	Описание обозначения точки на местности (при наличии)
	X	Y			
1	2	3	4	5	6
404	345828.28	2351437.06	Аналитический метод	0.50	-
405	345828.27	2351436.06	Аналитический метод	0.50	-
395	345836.39	2351436.02	Аналитический метод	0.50	-
406	345827.35	2351441.58	Аналитический метод	0.50	-
407	345827.36	2351442.58	Аналитический метод	0.50	-
408	345826.36	2351442.58	Аналитический метод	0.50	-
409	345826.35	2351441.58	Аналитический метод	0.50	-
406	345827.35	2351441.58	Аналитический метод	0.50	-
410	345826.20	2351446.82	Аналитический метод	0.50	-
411	345826.21	2351447.82	Аналитический метод	0.50	-
412	345825.21	2351447.83	Аналитический метод	0.50	-
413	345825.20	2351446.83	Аналитический метод	0.50	-
410	345826.20	2351446.82	Аналитический метод	0.50	-
414	345827.61	2351484.83	Аналитический метод	0.50	-
415	345824.96	2351493.84	Аналитический метод	0.50	-
416	345822.62	2351493.16	Аналитический метод	0.50	-
417	345823.62	2351493.15	Аналитический метод	0.50	-
418	345823.60	2351492.15	Аналитический метод	0.50	-
419	345822.60	2351492.16	Аналитический метод	0.50	-
420	345822.45	2351485.96	Аналитический метод	0.50	-
421	345823.42	2351485.95	Аналитический метод	0.50	-
422	345823.42	2351484.94	Аналитический метод	0.50	-
414	345827.61	2351484.83	Аналитический метод	0.50	-
423	345856.56	2351511.58	Аналитический метод	0.50	-
424	345856.72	2351517.58	Аналитический метод	0.50	-
425	345840.56	2351518.02	Аналитический метод	0.50	-

2. Сведения о характерных точках границ объекта					
Обозначение характерных точек границ	Координаты, м		Метод определения координат характерной точки	Средняя квадратическая погрешность положения характерной точки (Mt), м	Описание обозначения точки на местности (при наличии)
	X	Y			
1	2	3	4	5	6
426	345842.41	2351511.97	Аналитический метод	0.50	-
423	345856.56	2351511.58	Аналитический метод	0.50	-
427	345855.92	2351513.08	Аналитический метод	0.50	-
428	345855.93	2351514.08	Аналитический метод	0.50	-
429	345854.93	2351514.08	Аналитический метод	0.50	-
430	345854.92	2351513.08	Аналитический метод	0.50	-
427	345855.92	2351513.08	Аналитический метод	0.50	-
431	345851.95	2351526.32	Аналитический метод	0.50	-
432	345852.12	2351532.31	Аналитический метод	0.50	-
433	345836.06	2351532.78	Аналитический метод	0.50	-
434	345837.91	2351526.73	Аналитический метод	0.50	-
431	345851.95	2351526.32	Аналитический метод	0.50	-
435	345851.30	2351527.81	Аналитический метод	0.50	-
436	345851.30	2351528.81	Аналитический метод	0.50	-
437	345850.30	2351528.82	Аналитический метод	0.50	-
438	345850.30	2351527.82	Аналитический метод	0.50	-
435	345851.30	2351527.81	Аналитический метод	0.50	-
439	345825.86	2351566.15	Аналитический метод	0.50	-
440	345816.02	2351598.34	Аналитический метод	0.50	-
441	345789.27	2351590.16	Аналитический метод	0.50	-
442	345796.28	2351567.25	Аналитический метод	0.50	-
439	345825.86	2351566.15	Аналитический метод	0.50	-
443	345092.14	2351405.03	Аналитический метод	0.50	-
444	345091.74	2351460.01	Аналитический метод	0.50	-
445	345085.73	2351460.49	Аналитический метод	0.50	-
446	345085.85	2351444.63	Аналитический метод	0.50	-

2. Сведения о характерных точках границ объекта					
Обозначение характерных точек границ	Координаты, м		Метод определения координат характерной точки	Средняя квадратическая погрешность положения характерной точки (Mt), м	Описание обозначения точки на местности (при наличии)
	X	Y			
1	2	3	4	5	6
447	345086.03	2351419.99	Аналитический метод	0.50	-
448	345077.03	2351419.92	Аналитический метод	0.50	-
449	345077.14	2351404.92	Аналитический метод	0.50	-
443	345092.14	2351405.03	Аналитический метод	0.50	-
450	345065.64	2351462.12	Аналитический метод	0.50	-
451	345061.04	2351485.66	Аналитический метод	0.50	-
452	345060.96	2351500.56	Аналитический метод	0.50	-
453	345056.90	2351500.42	Аналитический метод	0.50	-
454	345056.90	2351491.78	Аналитический метод	0.50	-
455	345056.90	2351487.84	Аналитический метод	0.50	-
456	345056.88	2351462.38	Аналитический метод	0.50	-
450	345065.64	2351462.12	Аналитический метод	0.50	-
457	345018.79	2351461.80	Аналитический метод	0.50	-
458	345019.54	2351496.28	Аналитический метод	0.50	-
459	345020.42	2351537.48	Аналитический метод	0.50	-
460	345014.42	2351537.52	Аналитический метод	0.50	-
461	345012.80	2351461.93	Аналитический метод	0.50	-
457	345018.79	2351461.80	Аналитический метод	0.50	-
462	345058.09	2351576.25	Аналитический метод	0.50	-
463	345058.05	2351590.41	Аналитический метод	0.50	-
464	345046.00	2351590.38	Аналитический метод	0.50	-
465	345046.01	2351590.14	Аналитический метод	0.50	-
466	345047.01	2351590.14	Аналитический метод	0.50	-
467	345047.01	2351589.14	Аналитический метод	0.50	-
468	345046.01	2351589.14	Аналитический метод	0.50	-
469	345046.01	2351586.92	Аналитический метод	0.50	-

2. Сведения о характерных точках границ объекта					
Обозначение характерных точек границ	Координаты, м		Метод определения координат характерной точки	Средняя квадратическая погрешность положения характерной точки (Mt), м	Описание обозначения точки на местности (при наличии)
	X	Y			
1	2	3	4	5	6
470	345047.75	2351586.93	Аналитический метод	0.50	-
471	345047.78	2351576.32	Аналитический метод	0.50	-
462	345058.09	2351576.25	Аналитический метод	0.50	-
472	345057.03	2351588.90	Аналитический метод	0.50	-
473	345057.03	2351589.90	Аналитический метод	0.50	-
474	345056.03	2351589.91	Аналитический метод	0.50	-
475	345056.03	2351588.91	Аналитический метод	0.50	-
472	345057.03	2351588.90	Аналитический метод	0.50	-
476	345024.73	2351576.46	Аналитический метод	0.50	-
477	345024.79	2351588.57	Аналитический метод	0.50	-
478	345023.79	2351588.57	Аналитический метод	0.50	-
479	345023.80	2351589.57	Аналитический метод	0.50	-
480	345018.80	2351589.60	Аналитический метод	0.50	-
481	345018.72	2351576.49	Аналитический метод	0.50	-
476	345024.73	2351576.46	Аналитический метод	0.50	-
482	344985.95	2351576.70	Аналитический метод	0.50	-
483	344985.90	2351588.09	Аналитический метод	0.50	-
484	344984.90	2351588.10	Аналитический метод	0.50	-
485	344984.90	2351589.10	Аналитический метод	0.50	-
486	344985.90	2351589.09	Аналитический метод	0.50	-
487	344961.99	2351592.18	Аналитический метод	0.50	-
488	344961.99	2351591.99	Аналитический метод	0.50	-
489	344962.99	2351591.99	Аналитический метод	0.50	-
490	344962.99	2351590.99	Аналитический метод	0.50	-
491	344961.99	2351590.99	Аналитический метод	0.50	-
492	344961.89	2351576.84	Аналитический метод	0.50	-

2. Сведения о характерных точках границ объекта					
Обозначение характерных точек границ	Координаты, м		Метод определения координат характерной точки	Средняя квадратическая погрешность положения характерной точки (Mt), м	Описание обозначения точки на местности (при наличии)
	X	Y			
1	2	3	4	5	6
482	344985.95	2351576.70	Аналитический метод	0.50	-
493	344971.21	2351589.28	Аналитический метод	0.50	-
494	344971.22	2351590.28	Аналитический метод	0.50	-
495	344970.22	2351590.29	Аналитический метод	0.50	-
496	344970.21	2351589.29	Аналитический метод	0.50	-
493	344971.21	2351589.28	Аналитический метод	0.50	-
497	344929.36	2351577.04	Аналитический метод	0.50	-
498	344929.45	2351592.82	Аналитический метод	0.50	-
499	344923.45	2351592.85	Аналитический метод	0.50	-
500	344923.36	2351577.08	Аналитический метод	0.50	-
497	344929.36	2351577.04	Аналитический метод	0.50	-
501	344925.30	2351590.96	Аналитический метод	0.50	-
502	344925.30	2351591.96	Аналитический метод	0.50	-
503	344924.30	2351591.97	Аналитический метод	0.50	-
504	344924.30	2351590.97	Аналитический метод	0.50	-
501	344925.30	2351590.96	Аналитический метод	0.50	-
505	344930.49	2351538.03	Аналитический метод	0.50	-
506	344925.62	2351538.06	Аналитический метод	0.50	-
507	344928.00	2351535.27	Аналитический метод	0.50	-
505	344930.49	2351538.03	Аналитический метод	0.50	-
508	344928.33	2351536.59	Аналитический метод	0.50	-
509	344928.33	2351537.59	Аналитический метод	0.50	-
510	344927.33	2351537.59	Аналитический метод	0.50	-
511	344927.33	2351536.59	Аналитический метод	0.50	-
508	344928.33	2351536.59	Аналитический метод	0.50	-
512	344942.81	2351443.56	Аналитический метод	0.50	-

2. Сведения о характерных точках границ объекта					
Обозначение характерных точек границ	Координаты, м		Метод определения координат характерной точки	Средняя квадратическая погрешность положения характерной точки (Mt), м	Описание обозначения точки на местности (при наличии)
	X	Y			
1	2	3	4	5	6
513	344932.58	2351443.49	Аналитический метод	0.50	-
514	344905.31	2351423.40	Аналитический метод	0.50	-
515	344916.58	2351408.10	Аналитический метод	0.50	-
516	344931.88	2351419.37	Аналитический метод	0.50	-
517	344924.17	2351429.84	Аналитический метод	0.50	-
512	344942.81	2351443.56	Аналитический метод	0.50	-
518	344633.15	2352265.94	Аналитический метод	0.50	-
519	344630.03	2352271.07	Аналитический метод	0.50	-
520	344606.30	2352256.63	Аналитический метод	0.50	-
521	344593.09	2352256.66	Аналитический метод	0.50	-
522	344596.48	2352250.65	Аналитический метод	0.50	-
523	344607.97	2352250.62	Аналитический метод	0.50	-
518	344633.15	2352265.94	Аналитический метод	0.50	-
524	344630.02	2352266.63	Аналитический метод	0.50	-
525	344630.03	2352267.63	Аналитический метод	0.50	-
526	344629.03	2352267.64	Аналитический метод	0.50	-
527	344629.02	2352266.64	Аналитический метод	0.50	-
524	344630.02	2352266.63	Аналитический метод	0.50	-
528	344435.96	2352558.60	Аналитический метод	0.50	-
529	344435.71	2352564.60	Аналитический метод	0.50	-
530	344419.49	2352563.90	Аналитический метод	0.50	-
531	344422.80	2352558.04	Аналитический метод	0.50	-
528	344435.96	2352558.60	Аналитический метод	0.50	-
532	344435.19	2352559.74	Аналитический метод	0.50	-
533	344435.20	2352560.74	Аналитический метод	0.50	-
534	344434.20	2352560.75	Аналитический метод	0.50	-

2. Сведения о характерных точках границ объекта					
Обозначение характерных точек границ	Координаты, м		Метод определения координат характерной точки	Средняя квадратическая погрешность положения характерной точки (Mt), м	Описание обозначения точки на местности (при наличии)
	X	Y			
1	2	3	4	5	6
535	344434.19	2352559.75	Аналитический метод	0.50	-
532	344435.19	2352559.74	Аналитический метод	0.50	-
536	342489.25	2351411.94	Аналитический метод	0.50	-
537	342489.25	2351438.94	Аналитический метод	0.50	-
538	342468.24	2351438.92	Аналитический метод	0.50	-
539	342468.25	2351449.77	Аналитический метод	0.50	-
540	342462.25	2351449.80	Аналитический метод	0.50	-
541	342462.19	2351411.92	Аналитический метод	0.50	-
536	342489.25	2351411.94	Аналитический метод	0.50	-
542	342248.25	2351464.42	Аналитический метод	0.50	-
543	342248.27	2351468.92	Аналитический метод	0.50	-
544	341552.82	2351473.45	Аналитический метод	0.50	-
545	341448.37	2351472.84	Аналитический метод	0.50	-
546	341419.68	2351474.15	Аналитический метод	0.50	-
547	341108.66	2351476.96	Аналитический метод	0.50	-
548	341026.47	2351478.41	Аналитический метод	0.50	-
549	341013.68	2351487.33	Аналитический метод	0.50	-
550	341020.55	2351516.85	Аналитический метод	0.50	-
551	341018.49	2351540.70	Аналитический метод	0.50	-
552	341013.31	2351557.75	Аналитический метод	0.50	-
553	341012.95	2351575.05	Аналитический метод	0.50	-
554	341008.45	2351575.06	Аналитический метод	0.50	-
555	341008.83	2351557.03	Аналитический метод	0.50	-
556	341014.05	2351539.84	Аналитический метод	0.50	-
557	341016.01	2351517.17	Аналитический метод	0.50	-
558	341009.71	2351490.10	Аналитический метод	0.50	-

2. Сведения о характерных точках границ объекта					
Обозначение характерных точек границ	Координаты, м		Метод определения координат характерной точки	Средняя квадратическая погрешность положения характерной точки (Mt), м	Описание обозначения точки на местности (при наличии)
	X	Y			
1	2	3	4	5	6
559	340992.15	2351502.34	Аналитический метод	0.50	-
560	340975.02	2351505.18	Аналитический метод	0.50	-
561	340542.95	2351510.67	Аналитический метод	0.50	-
562	340159.08	2351512.17	Аналитический метод	0.50	-
563	339878.30	2351514.91	Аналитический метод	0.50	-
564	339034.78	2351519.88	Аналитический метод	0.50	-
565	338905.46	2351522.06	Аналитический метод	0.50	-
566	338544.50	2351519.80	Аналитический метод	0.50	-
567	338418.56	2351519.00	Аналитический метод	0.50	-
568	338418.45	2351489.39	Аналитический метод	0.50	-
569	338402.41	2351489.39	Аналитический метод	0.50	-
570	338402.41	2351467.39	Аналитический метод	0.50	-
571	338424.32	2351467.39	Аналитический метод	0.50	-
572	338424.45	2351499.36	Аналитический метод	0.50	-
573	338424.51	2351514.54	Аналитический метод	0.50	-
574	338544.53	2351515.30	Аналитический метод	0.50	-
575	338905.43	2351517.56	Аналитический метод	0.50	-
576	339034.73	2351515.38	Аналитический метод	0.50	-
577	339878.26	2351510.41	Аналитический метод	0.50	-
578	340159.05	2351507.67	Аналитический метод	0.50	-
579	340542.91	2351506.17	Аналитический метод	0.50	-
580	340974.62	2351500.69	Аналитический метод	0.50	-
581	340990.61	2351498.03	Аналитический метод	0.50	-
582	341024.93	2351473.94	Аналитический метод	0.50	-
583	341108.60	2351472.46	Аналитический метод	0.50	-
584	341419.56	2351469.66	Аналитический метод	0.50	-

2. Сведения о характерных точках границ объекта					
Обозначение характерных точек границ	Координаты, м		Метод определения координат характерной точки	Средняя квадратическая погрешность положения характерной точки (Mt), м	Описание обозначения точки на местности (при наличии)
	X	Y			
1	2	3	4	5	6
585	341448.28	2351468.34	Аналитический метод	0.50	-
586	341552.81	2351468.95	Аналитический метод	0.50	-
542	342248.25	2351464.42	Аналитический метод	0.50	-
587	340537.86	2351560.14	Аналитический метод	0.50	-
588	340537.94	2351577.05	Аналитический метод	0.50	-
589	340531.94	2351577.07	Аналитический метод	0.50	-
590	340531.86	2351560.17	Аналитический метод	0.50	-
587	340537.86	2351560.14	Аналитический метод	0.50	-
591	340535.35	2351561.10	Аналитический метод	0.50	-
592	340535.32	2351562.18	Аналитический метод	0.50	-
593	340534.24	2351562.15	Аналитический метод	0.50	-
594	340534.27	2351561.07	Аналитический метод	0.50	-
591	340535.35	2351561.10	Аналитический метод	0.50	-
595	337941.25	2351314.45	Аналитический метод	0.50	-
596	337941.80	2351508.49	Аналитический метод	0.50	-
597	337928.77	2351496.48	Аналитический метод	0.50	-
598	337808.77	2351496.82	Аналитический метод	0.50	-
599	337808.54	2351416.82	Аналитический метод	0.50	-
600	337778.54	2351416.91	Аналитический метод	0.50	-
601	337778.45	2351382.91	Аналитический метод	0.50	-
602	337772.45	2351382.92	Аналитический метод	0.50	-
603	337772.25	2351314.92	Аналитический метод	0.50	-
595	337941.25	2351314.45	Аналитический метод	0.50	-
604	337943.74	2349480.50	Аналитический метод	0.50	-
605	337944.69	2349486.42	Аналитический метод	0.50	-
606	337897.15	2349494.09	Аналитический метод	0.50	-

2. Сведения о характерных точках границ объекта					
Обозначение характерных точек границ	Координаты, м		Метод определения координат характерной точки	Средняя квадратическая погрешность положения характерной точки (Mt), м	Описание обозначения точки на местности (при наличии)
	X	Y			
1	2	3	4	5	6
607	337896.20	2349488.17	Аналитический метод	0.50	-
604	337943.74	2349480.50	Аналитический метод	0.50	-
608	337898.49	2349490.34	Аналитический метод	0.50	-
609	337898.51	2349491.34	Аналитический метод	0.50	-
610	337897.51	2349491.36	Аналитический метод	0.50	-
611	337897.49	2349490.36	Аналитический метод	0.50	-
608	337898.49	2349490.34	Аналитический метод	0.50	-
612	338015.68	2348485.10	Аналитический метод	0.50	-
613	338016.22	2348511.89	Аналитический метод	0.50	-
614	338016.95	2348531.55	Аналитический метод	0.50	-
615	338007.83	2348531.50	Аналитический метод	0.50	-
616	337977.18	2348531.71	Аналитический метод	0.50	-
617	337857.52	2348531.19	Аналитический метод	0.50	-
618	337857.54	2348525.18	Аналитический метод	0.50	-
619	338010.72	2348525.55	Аналитический метод	0.50	-
620	338009.22	2348485.06	Аналитический метод	0.50	-
612	338015.68	2348485.10	Аналитический метод	0.50	-
621	337864.43	2348500.97	Аналитический метод	0.50	-
622	337864.41	2348506.97	Аналитический метод	0.50	-
623	337857.61	2348506.95	Аналитический метод	0.50	-
624	337857.63	2348500.95	Аналитический метод	0.50	-
621	337864.43	2348500.97	Аналитический метод	0.50	-
625	337863.76	2348503.63	Аналитический метод	0.50	-
626	337863.76	2348504.63	Аналитический метод	0.50	-
627	337862.76	2348504.64	Аналитический метод	0.50	-
628	337862.76	2348503.64	Аналитический метод	0.50	-

2. Сведения о характерных точках границ объекта					
Обозначение характерных точек границ	Координаты, м		Метод определения координат характерной точки	Средняя квадратическая погрешность положения характерной точки (Mt), м	Описание обозначения точки на местности (при наличии)
	X	Y			
1	2	3	4	5	6
625	337863.76	2348503.63	Аналитический метод	0.50	-
629	337822.61	2348501.94	Аналитический метод	0.50	-
630	337823.88	2348507.97	Аналитический метод	0.50	-
631	337811.45	2348507.68	Аналитический метод	0.50	-
632	337811.58	2348501.69	Аналитический метод	0.50	-
629	337822.61	2348501.94	Аналитический метод	0.50	-
633	337813.16	2348504.22	Аналитический метод	0.50	-
634	337813.14	2348505.22	Аналитический метод	0.50	-
635	337812.14	2348505.20	Аналитический метод	0.50	-
636	337812.16	2348504.20	Аналитический метод	0.50	-
633	337813.16	2348504.22	Аналитический метод	0.50	-
637	337631.98	2347527.33	Аналитический метод	0.50	-
638	337632.22	2347557.33	Аналитический метод	0.50	-
639	337602.22	2347557.58	Аналитический метод	0.50	-
640	337601.98	2347527.58	Аналитический метод	0.50	-
637	337631.98	2347527.33	Аналитический метод	0.50	-
641	337341.71	2347523.51	Аналитический метод	0.50	-
642	337339.94	2347543.91	Аналитический метод	0.50	-
643	337325.40	2347581.27	Аналитический метод	0.50	-
644	337318.90	2347581.41	Аналитический метод	0.50	-
645	337334.28	2347523.71	Аналитический метод	0.50	-
641	337341.71	2347523.51	Аналитический метод	0.50	-
646	336393.67	2347665.73	Аналитический метод	0.50	-
647	336394.80	2347670.28	Аналитический метод	0.50	-
648	336388.98	2347671.72	Аналитический метод	0.50	-
649	336387.85	2347667.18	Аналитический метод	0.50	-

2. Сведения о характерных точках границ объекта					
Обозначение характерных точек границ	Координаты, м		Метод определения координат характерной точки	Средняя квадратическая погрешность положения характерной точки (Mt), м	Описание обозначения точки на местности (при наличии)
	X	Y			
1	2	3	4	5	6
646	336393.67	2347665.73	Аналитический метод	0.50	-
650	336391.62	2347667.21	Аналитический метод	0.50	-
651	336391.62	2347668.21	Аналитический метод	0.50	-
652	336390.62	2347668.22	Аналитический метод	0.50	-
653	336390.62	2347667.22	Аналитический метод	0.50	-
650	336391.62	2347667.21	Аналитический метод	0.50	-
654	336390.22	2347711.60	Аналитический метод	0.50	-
655	336393.85	2347726.23	Аналитический метод	0.50	-
656	336388.03	2347727.67	Аналитический метод	0.50	-
657	336384.39	2347713.05	Аналитический метод	0.50	-
654	336390.22	2347711.60	Аналитический метод	0.50	-
658	336390.85	2347725.39	Аналитический метод	0.50	-
659	336390.85	2347726.39	Аналитический метод	0.50	-
660	336389.85	2347726.40	Аналитический метод	0.50	-
661	336389.85	2347725.40	Аналитический метод	0.50	-
658	336390.85	2347725.39	Аналитический метод	0.50	-
662	336236.78	2347550.33	Аналитический метод	0.50	-
663	336232.24	2347559.99	Аналитический метод	0.50	-
664	336223.57	2347559.91	Аналитический метод	0.50	-
665	336223.62	2347562.75	Аналитический метод	0.50	-
666	336223.75	2347568.99	Аналитический метод	0.50	-
667	336223.93	2347577.95	Аналитический метод	0.50	-
668	336174.51	2347689.39	Аналитический метод	0.50	-
669	336169.03	2347686.96	Аналитический метод	0.50	-
670	336209.18	2347596.47	Аналитический метод	0.50	-
671	336195.26	2347590.30	Аналитический метод	0.50	-

2. Сведения о характерных точках границ объекта					
Обозначение характерных точек границ	Координаты, м		Метод определения координат характерной точки	Средняя квадратическая погрешность положения характерной точки (Mt), м	Описание обозначения точки на местности (при наличии)
	X	Y			
1	2	3	4	5	6
672	336203.57	2347572.11	Аналитический метод	0.50	-
673	336217.80	2347571.77	Аналитический метод	0.50	-
674	336217.38	2347550.72	Аналитический метод	0.50	-
662	336236.78	2347550.33	Аналитический метод	0.50	-
675	336164.96	2347727.93	Аналитический метод	0.50	-
676	336159.74	2347739.17	Аналитический метод	0.50	-
677	336158.83	2347738.74	Аналитический метод	0.50	-
678	336158.41	2347739.65	Аналитический метод	0.50	-
679	336159.32	2347740.07	Аналитический метод	0.50	-
680	336159.11	2347740.53	Аналитический метод	0.50	-
681	336153.67	2347738.00	Аналитический метод	0.50	-
682	336159.47	2347725.50	Аналитический метод	0.50	-
675	336164.96	2347727.93	Аналитический метод	0.50	-
683	336144.48	2347718.89	Аналитический метод	0.50	-
684	336138.41	2347731.76	Аналитический метод	0.50	-
685	336130.04	2347728.05	Аналитический метод	0.50	-
686	336135.82	2347715.02	Аналитический метод	0.50	-
683	336144.48	2347718.89	Аналитический метод	0.50	-
687	336132.98	2347727.31	Аналитический метод	0.50	-
688	336132.99	2347728.31	Аналитический метод	0.50	-
689	336131.99	2347728.31	Аналитический метод	0.50	-
690	336131.98	2347727.31	Аналитический метод	0.50	-
687	336132.98	2347727.31	Аналитический метод	0.50	-
691	336114.08	2347718.90	Аналитический метод	0.50	-
692	336111.33	2347724.23	Аналитический метод	0.50	-
693	336089.56	2347713.00	Аналитический метод	0.50	-

2. Сведения о характерных точках границ объекта					
Обозначение характерных точек границ	Координаты, м		Метод определения координат характерной точки	Средняя квадратическая погрешность положения характерной точки (Mt), м	Описание обозначения точки на местности (при наличии)
	X	Y			
1	2	3	4	5	6
694	336096.46	2347697.44	Аналитический метод	0.50	-
695	336101.93	2347699.89	Аналитический метод	0.50	-
696	336097.34	2347710.26	Аналитический метод	0.50	-
691	336114.08	2347718.90	Аналитический метод	0.50	-
697	336097.21	2347713.78	Аналитический метод	0.50	-
698	336097.21	2347714.78	Аналитический метод	0.50	-
699	336096.21	2347714.79	Аналитический метод	0.50	-
700	336096.21	2347713.79	Аналитический метод	0.50	-
697	336097.21	2347713.78	Аналитический метод	0.50	-
701	336108.11	2347720.13	Аналитический метод	0.50	-
702	336108.11	2347721.13	Аналитический метод	0.50	-
703	336107.11	2347721.13	Аналитический метод	0.50	-
704	336107.11	2347720.13	Аналитический метод	0.50	-
701	336108.11	2347720.13	Аналитический метод	0.50	-
705	336111.48	2347717.59	Аналитический метод	0.50	-
706	336111.03	2347718.48	Аналитический метод	0.50	-
707	336110.14	2347718.03	Аналитический метод	0.50	-
708	336110.59	2347717.14	Аналитический метод	0.50	-
705	336111.48	2347717.59	Аналитический метод	0.50	-
709	336111.78	2347723.13	Аналитический метод	0.50	-
710	336111.33	2347724.03	Аналитический метод	0.50	-
711	336110.44	2347723.58	Аналитический метод	0.50	-
712	336110.88	2347722.69	Аналитический метод	0.50	-
709	336111.78	2347723.13	Аналитический метод	0.50	-
713	335907.76	2347646.73	Аналитический метод	0.50	-
714	335907.17	2347677.64	Аналитический метод	0.50	-

2. Сведения о характерных точках границ объекта					
Обозначение характерных точек границ	Координаты, м		Метод определения координат характерной точки	Средняя квадратическая погрешность положения характерной точки (Mt), м	Описание обозначения точки на местности (при наличии)
	X	Y			
1	2	3	4	5	6
715	335838.58	2347678.81	Аналитический метод	0.50	-
716	335838.92	2347688.84	Аналитический метод	0.50	-
717	335793.95	2347689.33	Аналитический метод	0.50	-
718	335778.01	2347648.59	Аналитический метод	0.50	-
713	335907.76	2347646.73	Аналитический метод	0.50	-
719	335935.51	2347719.10	Аналитический метод	0.50	-
720	335935.40	2347725.10	Аналитический метод	0.50	-
721	335906.28	2347724.55	Аналитический метод	0.50	-
722	335906.39	2347718.55	Аналитический метод	0.50	-
719	335935.51	2347719.10	Аналитический метод	0.50	-
723	335934.42	2347721.46	Аналитический метод	0.50	-
724	335934.42	2347722.46	Аналитический метод	0.50	-
725	335933.42	2347722.47	Аналитический метод	0.50	-
726	335933.42	2347721.47	Аналитический метод	0.50	-
723	335934.42	2347721.46	Аналитический метод	0.50	-
727	335887.07	2347744.69	Аналитический метод	0.50	-
728	335887.69	2347789.22	Аналитический метод	0.50	-
729	335881.69	2347789.31	Аналитический метод	0.50	-
730	335881.07	2347744.78	Аналитический метод	0.50	-
727	335887.07	2347744.69	Аналитический метод	0.50	-
731	335885.35	2347787.24	Аналитический метод	0.50	-
732	335885.36	2347788.24	Аналитический метод	0.50	-
733	335884.36	2347788.24	Аналитический метод	0.50	-
734	335884.35	2347787.24	Аналитический метод	0.50	-
731	335885.35	2347787.24	Аналитический метод	0.50	-
735	335326.26	2347655.05	Аналитический метод	0.50	-

2. Сведения о характерных точках границ объекта					
Обозначение характерных точек границ	Координаты, м		Метод определения координат характерной точки	Средняя квадратическая погрешность положения характерной точки (Mt), м	Описание обозначения точки на местности (при наличии)
	X	Y			
1	2	3	4	5	6
736	335326.49	2347672.01	Аналитический метод	0.50	-
737	335320.49	2347672.09	Аналитический метод	0.50	-
738	335320.26	2347655.13	Аналитический метод	0.50	-
735	335326.26	2347655.05	Аналитический метод	0.50	-
739	335325.99	2347670.28	Аналитический метод	0.50	-
740	335325.99	2347671.28	Аналитический метод	0.50	-
741	335324.99	2347671.28	Аналитический метод	0.50	-
742	335324.99	2347670.28	Аналитический метод	0.50	-
739	335325.99	2347670.28	Аналитический метод	0.50	-
746	334989.49	2347566.67	Аналитический метод	0.50	-
747	334969.41	2347586.20	Аналитический метод	0.50	-
748	334966.82	2347621.19	Аналитический метод	0.50	-
749	334960.79	2347621.27	Аналитический метод	0.50	-
750	334963.82	2347580.51	Аналитический метод	0.50	-
751	334980.65	2347566.40	Аналитический метод	0.50	-
746	334989.49	2347566.67	Аналитический метод	0.50	-
763	334971.94	2347660.12	Аналитический метод	0.50	-
764	334972.94	2347730.11	Аналитический метод	0.50	-
765	334822.96	2347732.25	Аналитический метод	0.50	-
766	334821.95	2347662.26	Аналитический метод	0.50	-
763	334971.94	2347660.12	Аналитический метод	0.50	-
767	334775.65	2347662.92	Аналитический метод	0.50	-
768	334776.22	2347702.42	Аналитический метод	0.50	-
769	334770.22	2347702.51	Аналитический метод	0.50	-
770	334769.65	2347663.01	Аналитический метод	0.50	-
767	334775.65	2347662.92	Аналитический метод	0.50	-

2. Сведения о характерных точках границ объекта					
Обозначение характерных точек границ	Координаты, м		Метод определения координат характерной точки	Средняя квадратическая погрешность положения характерной точки (Mt), м	Описание обозначения точки на местности (при наличии)
	X	Y			
1	2	3	4	5	6
771	334772.51	2347701.36	Аналитический метод	0.50	-
772	334772.52	2347702.36	Аналитический метод	0.50	-
773	334771.52	2347702.36	Аналитический метод	0.50	-
774	334771.51	2347701.36	Аналитический метод	0.50	-
771	334772.51	2347701.36	Аналитический метод	0.50	-
775	334380.62	2347621.79	Аналитический метод	0.50	-
776	334346.25	2347662.14	Аналитический метод	0.50	-
777	334308.19	2347629.72	Аналитический метод	0.50	-
778	334342.55	2347589.37	Аналитический метод	0.50	-
775	334380.62	2347621.79	Аналитический метод	0.50	-
779	333531.75	2346898.92	Аналитический метод	0.50	-
780	333491.70	2346912.81	Аналитический метод	0.50	-
781	333457.55	2346883.50	Аналитический метод	0.50	-
782	333428.89	2346885.52	Аналитический метод	0.50	-
783	333460.62	2346849.23	Аналитический метод	0.50	-
784	333465.22	2346853.18	Аналитический метод	0.50	-
785	333470.62	2346846.86	Аналитический метод	0.50	-
779	333531.75	2346898.92	Аналитический метод	0.50	-
786	333465.68	2346858.62	Аналитический метод	0.50	-
787	333465.68	2346859.62	Аналитический метод	0.50	-
788	333464.68	2346859.62	Аналитический метод	0.50	-
789	333464.68	2346858.62	Аналитический метод	0.50	-
786	333465.68	2346858.62	Аналитический метод	0.50	-
790	333472.63	2346865.97	Аналитический метод	0.50	-
791	333472.64	2346866.97	Аналитический метод	0.50	-
792	333471.64	2346866.98	Аналитический метод	0.50	-

2. Сведения о характерных точках границ объекта					
Обозначение характерных точек границ	Координаты, м		Метод определения координат характерной точки	Средняя квадратическая погрешность положения характерной точки (Mt), м	Описание обозначения точки на местности (при наличии)
	X	Y			
1	2	3	4	5	6
793	333471.63	2346865.98	Аналитический метод	0.50	-
790	333472.63	2346865.97	Аналитический метод	0.50	-
794	333491.52	2346878.68	Аналитический метод	0.50	-
795	333492.27	2346879.33	Аналитический метод	0.50	-
796	333491.62	2346880.09	Аналитический метод	0.50	-
797	333490.86	2346879.43	Аналитический метод	0.50	-
794	333491.52	2346878.68	Аналитический метод	0.50	-
798	333454.43	2346833.07	Аналитический метод	0.50	-
799	333447.77	2346840.86	Аналитический метод	0.50	-
800	333451.50	2346844.14	Аналитический метод	0.50	-
801	333421.11	2346878.67	Аналитический метод	0.50	-
802	333419.61	2346877.35	Аналитический метод	0.50	-
803	333417.99	2346851.95	Аналитический метод	0.50	-
804	333384.20	2346822.22	Аналитический метод	0.50	-
805	333392.48	2346780.32	Аналитический метод	0.50	-
798	333454.43	2346833.07	Аналитический метод	0.50	-
806	333425.22	2346827.24	Аналитический метод	0.50	-
807	333425.23	2346828.24	Аналитический метод	0.50	-
808	333424.23	2346828.25	Аналитический метод	0.50	-
809	333424.22	2346827.25	Аналитический метод	0.50	-
806	333425.22	2346827.24	Аналитический метод	0.50	-
810	333430.32	2346832.80	Аналитический метод	0.50	-
811	333430.32	2346833.80	Аналитический метод	0.50	-
812	333429.32	2346833.80	Аналитический метод	0.50	-
813	333429.32	2346832.80	Аналитический метод	0.50	-
810	333430.32	2346832.80	Аналитический метод	0.50	-

2. Сведения о характерных точках границ объекта					
Обозначение характерных точек границ	Координаты, м		Метод определения координат характерной точки	Средняя квадратическая погрешность положения характерной точки (Mt), м	Описание обозначения точки на местности (при наличии)
	X	Y			
1	2	3	4	5	6
814	333445.50	2346841.99	Аналитический метод	0.50	-
815	333446.26	2346842.64	Аналитический метод	0.50	-
816	333445.61	2346843.40	Аналитический метод	0.50	-
817	333444.85	2346842.75	Аналитический метод	0.50	-
814	333445.50	2346841.99	Аналитический метод	0.50	-
818	333480.83	2346802.14	Аналитический метод	0.50	-
819	333479.75	2346803.41	Аналитический метод	0.50	-
820	333458.92	2346785.67	Аналитический метод	0.50	-
821	333460.53	2346783.77	Аналитический метод	0.50	-
818	333480.83	2346802.14	Аналитический метод	0.50	-
822	333460.82	2346785.59	Аналитический метод	0.50	-
823	333461.58	2346786.24	Аналитический метод	0.50	-
824	333460.94	2346787.00	Аналитический метод	0.50	-
825	333460.17	2346786.35	Аналитический метод	0.50	-
822	333460.82	2346785.59	Аналитический метод	0.50	-
826	333467.64	2346791.15	Аналитический метод	0.50	-
827	333468.40	2346791.79	Аналитический метод	0.50	-
828	333467.76	2346792.55	Аналитический метод	0.50	-
829	333466.99	2346791.91	Аналитический метод	0.50	-
826	333467.64	2346791.15	Аналитический метод	0.50	-
830	334984.10	2345174.19	Аналитический метод	0.50	-
831	334984.72	2345180.15	Аналитический метод	0.50	-
832	334955.66	2345182.22	Аналитический метод	0.50	-
833	334933.84	2345179.66	Аналитический метод	0.50	-
834	334928.73	2345176.60	Аналитический метод	0.50	-
835	334924.30	2345175.72	Аналитический метод	0.50	-

2. Сведения о характерных точках границ объекта					
Обозначение характерных точек границ	Координаты, м		Метод определения координат характерной точки	Средняя квадратическая погрешность положения характерной точки (Mt), м	Описание обозначения точки на местности (при наличии)
	X	Y			
1	2	3	4	5	6
836	334919.38	2345175.77	Аналитический метод	0.50	-
837	334928.25	2345165.61	Аналитический метод	0.50	-
838	334938.31	2345173.70	Аналитический метод	0.50	-
839	334955.80	2345176.20	Аналитический метод	0.50	-
830	334984.10	2345174.19	Аналитический метод	0.50	-
842	334966.34	2345060.74	Аналитический метод	0.50	-
843	334964.61	2345056.85	Аналитический метод	0.50	-
844	334952.86	2345067.42	Аналитический метод	0.50	-
845	334948.85	2345062.96	Аналитический метод	0.50	-
846	334951.60	2345060.48	Аналитический метод	0.50	-
847	334873.12	2344933.90	Аналитический метод	0.50	-
848	334873.69	2344911.01	Аналитический метод	0.50	-
849	334871.88	2344910.21	Аналитический метод	0.50	-
850	334863.43	2344906.48	Аналитический метод	0.50	-
851	334853.99	2344902.31	Аналитический метод	0.50	-
852	334780.26	2344777.96	Аналитический метод	0.50	-
853	334698.55	2344653.51	Аналитический метод	0.50	-
854	334655.00	2344556.90	Аналитический метод	0.50	-
855	334646.91	2344556.23	Аналитический метод	0.50	-
856	334644.46	2344547.15	Аналитический метод	0.50	-
857	334658.35	2344549.73	Аналитический метод	0.50	-
858	334703.83	2344650.62	Аналитический метод	0.50	-
859	334785.35	2344774.78	Аналитический метод	0.50	-
860	334858.17	2344897.60	Аналитический метод	0.50	-
861	334879.79	2344907.14	Аналитический метод	0.50	-
862	334879.16	2344932.26	Аналитический метод	0.50	-

2. Сведения о характерных точках границ объекта					
Обозначение характерных точек границ	Координаты, м		Метод определения координат характерной точки	Средняя квадратическая погрешность положения характерной точки (Mt), м	Описание обозначения точки на местности (при наличии)
	X	Y			
1	2	3	4	5	6
863	334956.14	2345056.40	Аналитический метод	0.50	-
864	334963.84	2345049.47	Аналитический метод	0.50	-
842	334966.34	2345060.74	Аналитический метод	0.50	-
866	334607.51	2344471.37	Аналитический метод	0.50	-
867	334608.62	2344478.24	Аналитический метод	0.50	-
868	334578.38	2344466.47	Аналитический метод	0.50	-
869	334550.98	2344470.23	Аналитический метод	0.50	-
870	334545.55	2344430.60	Аналитический метод	0.50	-
871	334585.18	2344425.17	Аналитический метод	0.50	-
872	334590.61	2344464.79	Аналитический метод	0.50	-
866	334607.51	2344471.37	Аналитический метод	0.50	-
873	333889.62	2344556.45	Аналитический метод	0.50	-
874	333886.79	2344577.19	Аналитический метод	0.50	-
875	333886.79	2344593.80	Аналитический метод	0.50	-
876	333876.36	2344593.80	Аналитический метод	0.50	-
877	333876.49	2344570.39	Аналитический метод	0.50	-
878	333878.01	2344564.14	Аналитический метод	0.50	-
879	333883.18	2344558.68	Аналитический метод	0.50	-
873	333889.62	2344556.45	Аналитический метод	0.50	-
880	333860.08	2344554.44	Аналитический метод	0.50	-
881	333860.09	2344555.75	Аналитический метод	0.50	-
882	333864.44	2344559.90	Аналитический метод	0.50	-
883	333866.91	2344565.35	Аналитический метод	0.50	-
884	333867.01	2344571.05	Аналитический метод	0.50	-
885	333866.86	2344593.80	Аналитический метод	0.50	-
886	333855.32	2344593.80	Аналитический метод	0.50	-

2. Сведения о характерных точках границ объекта					
Обозначение характерных точек границ	Координаты, м		Метод определения координат характерной точки	Средняя квадратическая погрешность положения характерной точки (Mt), м	Описание обозначения точки на местности (при наличии)
	X	Y			
1	2	3	4	5	6
887	333855.54	2344554.28	Аналитический метод	0.50	-
880	333860.08	2344554.44	Аналитический метод	0.50	-
888	333864.84	2344600.14	Аналитический метод	0.50	-
889	333864.84	2344622.84	Аналитический метод	0.50	-
890	333855.16	2344622.84	Аналитический метод	0.50	-
891	333855.29	2344600.08	Аналитический метод	0.50	-
888	333864.84	2344600.14	Аналитический метод	0.50	-
892	333886.79	2344628.84	Аналитический метод	0.50	-
893	333886.79	2344645.91	Аналитический метод	0.50	-
894	333855.03	2344645.91	Аналитический метод	0.50	-
895	333855.13	2344628.84	Аналитический метод	0.50	-
896	333866.68	2344628.84	Аналитический метод	0.50	-
897	333866.61	2344639.91	Аналитический метод	0.50	-
898	333883.61	2344639.91	Аналитический метод	0.50	-
899	333883.64	2344628.84	Аналитический метод	0.50	-
892	333886.79	2344628.84	Аналитический метод	0.50	-
900	333816.29	2344598.50	Аналитический метод	0.50	-
901	333816.26	2344604.50	Аналитический метод	0.50	-
902	333803.53	2344604.43	Аналитический метод	0.50	-
903	333803.57	2344598.43	Аналитический метод	0.50	-
900	333816.29	2344598.50	Аналитический метод	0.50	-
904	333805.35	2344600.97	Аналитический метод	0.50	-
905	333805.37	2344601.97	Аналитический метод	0.50	-
906	333804.37	2344602.00	Аналитический метод	0.50	-
907	333804.35	2344601.00	Аналитический метод	0.50	-
904	333805.35	2344600.97	Аналитический метод	0.50	-

2. Сведения о характерных точках границ объекта					
Обозначение характерных точек границ	Координаты, м		Метод определения координат характерной точки	Средняя квадратическая погрешность положения характерной точки (Mt), м	Описание обозначения точки на местности (при наличии)
	X	Y			
1	2	3	4	5	6
908	333816.44	2344572.17	Аналитический метод	0.50	-
909	333816.39	2344581.50	Аналитический метод	0.50	-
910	333790.20	2344581.82	Аналитический метод	0.50	-
911	333790.19	2344551.81	Аналитический метод	0.50	-
912	333796.54	2344553.87	Аналитический метод	0.50	-
913	333798.98	2344556.53	Аналитический метод	0.50	-
914	333799.82	2344558.66	Аналитический метод	0.50	-
915	333799.82	2344572.18	Аналитический метод	0.50	-
908	333816.44	2344572.17	Аналитический метод	0.50	-
916	333818.45	2344211.86	Аналитический метод	0.50	-
917	333816.65	2344533.23	Аналитический метод	0.50	-
918	333803.10	2344521.07	Аналитический метод	0.50	-
919	333726.03	2344520.64	Аналитический метод	0.50	-
920	333733.65	2344209.79	Аналитический метод	0.50	-
916	333818.45	2344211.86	Аналитический метод	0.50	-
921	334445.34	2342627.86	Аналитический метод	0.50	-
922	334446.66	2342639.14	Аналитический метод	0.50	-
923	334434.27	2342639.60	Аналитический метод	0.50	-
924	334541.79	2343876.71	Аналитический метод	0.50	-
925	334535.81	2343877.25	Аналитический метод	0.50	-
926	334428.26	2342639.82	Аналитический метод	0.50	-
927	334427.50	2342629.18	Аналитический метод	0.50	-
921	334445.34	2342627.86	Аналитический метод	0.50	-
928	334438.17	2340542.98	Аналитический метод	0.50	-
929	334440.70	2340550.15	Аналитический метод	0.50	-
930	334434.23	2340555.80	Аналитический метод	0.50	-

2. Сведения о характерных точках границ объекта					
Обозначение характерных точек границ	Координаты, м		Метод определения координат характерной точки	Средняя квадратическая погрешность положения характерной точки (Mt), м	Описание обозначения точки на местности (при наличии)
	X	Y			
1	2	3	4	5	6
931	334434.23	2340599.54	Аналитический метод	0.50	-
932	334438.94	2340610.66	Аналитический метод	0.50	-
933	334439.00	2340904.67	Аналитический метод	0.50	-
934	334441.94	2340947.55	Аналитический метод	0.50	-
935	334441.38	2341142.88	Аналитический метод	0.50	-
936	334441.60	2341287.46	Аналитический метод	0.50	-
937	334437.65	2341309.73	Аналитический метод	0.50	-
938	334432.71	2341353.03	Аналитический метод	0.50	-
939	334430.34	2341392.97	Аналитический метод	0.50	-
940	334431.21	2341436.29	Аналитический метод	0.50	-
941	334428.02	2341488.92	Аналитический метод	0.50	-
942	334425.27	2341560.42	Аналитический метод	0.50	-
943	334432.61	2341600.00	Аналитический метод	0.50	-
944	334433.19	2341643.97	Аналитический метод	0.50	-
945	334432.53	2341667.03	Аналитический метод	0.50	-
946	334433.00	2341739.23	Аналитический метод	0.50	-
947	334434.87	2341758.98	Аналитический метод	0.50	-
948	334430.95	2341796.89	Аналитический метод	0.50	-
949	334434.31	2341846.36	Аналитический метод	0.50	-
950	334433.08	2341896.02	Аналитический метод	0.50	-
951	334437.90	2341945.08	Аналитический метод	0.50	-
952	334436.03	2341962.47	Аналитический метод	0.50	-
953	334435.47	2342047.09	Аналитический метод	0.50	-
954	334434.86	2342066.53	Аналитический метод	0.50	-
955	334438.32	2342097.90	Аналитический метод	0.50	-
956	334439.86	2342131.74	Аналитический метод	0.50	-

2. Сведения о характерных точках границ объекта					
Обозначение характерных точек границ	Координаты, м		Метод определения координат характерной точки	Средняя квадратическая погрешность положения характерной точки (Mt), м	Описание обозначения точки на местности (при наличии)
	X	Y			
1	2	3	4	5	6
957	334440.81	2342206.12	Аналитический метод	0.50	-
958	334438.87	2342240.00	Аналитический метод	0.50	-
959	334441.08	2342270.56	Аналитический метод	0.50	-
960	334441.58	2342323.94	Аналитический метод	0.50	-
961	334440.34	2342336.30	Аналитический метод	0.50	-
962	334443.44	2342445.32	Аналитический метод	0.50	-
963	334443.53	2342484.31	Аналитический метод	0.50	-
964	334436.83	2342486.07	Аналитический метод	0.50	-
965	334436.42	2342479.98	Аналитический метод	0.50	-
966	334437.57	2342479.67	Аналитический метод	0.50	-
967	334437.44	2342445.42	Аналитический метод	0.50	-
968	334434.33	2342336.09	Аналитический метод	0.50	-
969	334435.57	2342323.67	Аналитический метод	0.50	-
970	334435.09	2342270.80	Аналитический метод	0.50	-
971	334432.86	2342240.05	Аналитический метод	0.50	-
972	334434.81	2342205.99	Аналитический метод	0.50	-
973	334433.86	2342131.91	Аналитический метод	0.50	-
974	334432.34	2342098.36	Аналитический метод	0.50	-
975	334428.85	2342066.77	Аналитический метод	0.50	-
976	334429.47	2342046.97	Аналитический метод	0.50	-
977	334430.03	2341962.13	Аналитический метод	0.50	-
978	334431.87	2341945.06	Аналитический метод	0.50	-
979	334427.07	2341896.24	Аналитический метод	0.50	-
980	334428.30	2341846.49	Аналитический метод	0.50	-
981	334424.93	2341796.78	Аналитический метод	0.50	-
982	334428.84	2341758.95	Аналитический метод	0.50	-

2. Сведения о характерных точках границ объекта					
Обозначение характерных точек границ	Координаты, м		Метод определения координат характерной точки	Средняя квадратическая погрешность положения характерной точки (Mt), м	Описание обозначения точки на местности (при наличии)
	X	Y			
1	2	3	4	5	6
983	334427.00	2341739.53	Аналитический метод	0.50	-
984	334426.53	2341666.96	Аналитический метод	0.50	-
985	334427.18	2341643.93	Аналитический метод	0.50	-
986	334426.62	2341600.59	Аналитический метод	0.50	-
987	334425.66	2341595.41	Аналитический метод	0.50	-
988	334419.25	2341560.86	Аналитический метод	0.50	-
989	334422.01	2341489.08	Аналитический метод	0.50	-
990	334425.20	2341436.17	Аналитический метод	0.50	-
991	334424.33	2341392.85	Аналитический метод	0.50	-
992	334426.73	2341352.51	Аналитический метод	0.50	-
993	334431.71	2341308.86	Аналитический метод	0.50	-
994	334435.60	2341286.94	Аналитический метод	0.50	-
995	334435.38	2341142.88	Аналитический метод	0.50	-
996	334435.94	2340947.75	Аналитический метод	0.50	-
997	334433.00	2340904.87	Аналитический метод	0.50	-
998	334432.94	2340611.88	Аналитический метод	0.50	-
999	334428.23	2340600.76	Аналитический метод	0.50	-
1000	334428.23	2340584.69	Аналитический метод	0.50	-
1001	334418.69	2340584.69	Аналитический метод	0.50	-
1002	334418.73	2340547.51	Аналитический метод	0.50	-
1003	334427.65	2340543.84	Аналитический метод	0.50	-
928	334438.17	2340542.98	Аналитический метод	0.50	-
1004	333827.14	2342621.32	Аналитический метод	0.50	-
1005	333827.16	2342627.32	Аналитический метод	0.50	-
1006	333789.77	2342627.45	Аналитический метод	0.50	-
1007	333789.75	2342621.45	Аналитический метод	0.50	-

2. Сведения о характерных точках границ объекта					
Обозначение характерных точек границ	Координаты, м		Метод определения координат характерной точки	Средняя квадратическая погрешность положения характерной точки (Mt), м	Описание обозначения точки на местности (при наличии)
	X	Y			
1	2	3	4	5	6
1004	333827.14	2342621.32	Аналитический метод	0.50	-
1008	333791.63	2342623.96	Аналитический метод	0.50	-
1009	333791.65	2342624.96	Аналитический метод	0.50	-
1010	333790.65	2342624.98	Аналитический метод	0.50	-
1011	333790.63	2342623.98	Аналитический метод	0.50	-
1008	333791.63	2342623.96	Аналитический метод	0.50	-
1012	333826.99	2342594.80	Аналитический метод	0.50	-
1013	333827.06	2342600.80	Аналитический метод	0.50	-
1014	333813.94	2342600.85	Аналитический метод	0.50	-
1015	333813.92	2342594.85	Аналитический метод	0.50	-
1012	333826.99	2342594.80	Аналитический метод	0.50	-
1016	333815.46	2342597.39	Аналитический метод	0.50	-
1017	333815.46	2342598.39	Аналитический метод	0.50	-
1018	333814.46	2342598.39	Аналитический метод	0.50	-
1019	333814.46	2342597.39	Аналитический метод	0.50	-
1016	333815.46	2342597.39	Аналитический метод	0.50	-
1020	333826.88	2342549.13	Аналитический метод	0.50	-
1021	333826.90	2342555.36	Аналитический метод	0.50	-
1022	333805.35	2342554.93	Аналитический метод	0.50	-
1023	333805.29	2342549.40	Аналитический метод	0.50	-
1020	333826.88	2342549.13	Аналитический метод	0.50	-
1024	333807.25	2342551.45	Аналитический метод	0.50	-
1025	333807.25	2342552.45	Аналитический метод	0.50	-
1026	333806.25	2342552.45	Аналитический метод	0.50	-
1027	333806.25	2342551.45	Аналитический метод	0.50	-
1024	333807.25	2342551.45	Аналитический метод	0.50	-

2. Сведения о характерных точках границ объекта					
Обозначение характерных точек границ	Координаты, м		Метод определения координат характерной точки	Средняя квадратическая погрешность положения характерной точки (Mt), м	Описание обозначения точки на местности (при наличии)
	X	Y			
1	2	3	4	5	6
1028	333817.77	2342550.68	Аналитический метод	0.50	-
1029	333817.77	2342551.68	Аналитический метод	0.50	-
1030	333816.77	2342551.69	Аналитический метод	0.50	-
1031	333816.77	2342550.69	Аналитический метод	0.50	-
1028	333817.77	2342550.68	Аналитический метод	0.50	-
1032	333826.77	2342517.60	Аналитический метод	0.50	-
1033	333826.79	2342523.83	Аналитический метод	0.50	-
1034	333816.09	2342520.38	Аналитический метод	0.50	-
1035	333803.97	2342520.86	Аналитический метод	0.50	-
1036	333803.95	2342517.71	Аналитический метод	0.50	-
1037	333814.43	2342517.66	Аналитический метод	0.50	-
1038	333814.43	2342518.66	Аналитический метод	0.50	-
1039	333815.43	2342518.66	Аналитический метод	0.50	-
1040	333815.43	2342517.66	Аналитический метод	0.50	-
1032	333826.77	2342517.60	Аналитический метод	0.50	-
1041	333805.85	2342517.92	Аналитический метод	0.50	-
1042	333805.86	2342518.92	Аналитический метод	0.50	-
1043	333804.86	2342518.93	Аналитический метод	0.50	-
1044	333804.85	2342517.93	Аналитический метод	0.50	-
1041	333805.85	2342517.92	Аналитический метод	0.50	-
1045	333826.63	2342472.52	Аналитический метод	0.50	-
1046	333826.65	2342478.52	Аналитический метод	0.50	-
1047	333805.88	2342478.16	Аналитический метод	0.50	-
1048	333805.98	2342472.16	Аналитический метод	0.50	-
1045	333826.63	2342472.52	Аналитический метод	0.50	-
1049	333825.36	2342476.09	Аналитический метод	0.50	-

2. Сведения о характерных точках границ объекта					
Обозначение характерных точек границ	Координаты, м		Метод определения координат характерной точки	Средняя квадратическая погрешность положения характерной точки (Mt), м	Описание обозначения точки на местности (при наличии)
	X	Y			
1	2	3	4	5	6
1050	333825.37	2342477.09	Аналитический метод	0.50	-
1051	333824.37	2342477.10	Аналитический метод	0.50	-
1052	333824.36	2342476.10	Аналитический метод	0.50	-
1049	333825.36	2342476.09	Аналитический метод	0.50	-
1053	333823.16	2342476.10	Аналитический метод	0.50	-
1054	333823.17	2342477.10	Аналитический метод	0.50	-
1055	333822.17	2342477.11	Аналитический метод	0.50	-
1056	333822.16	2342476.11	Аналитический метод	0.50	-
1053	333823.16	2342476.10	Аналитический метод	0.50	-
1057	333807.79	2342475.50	Аналитический метод	0.50	-
1058	333807.79	2342476.50	Аналитический метод	0.50	-
1059	333806.79	2342476.51	Аналитический метод	0.50	-
1060	333806.79	2342475.51	Аналитический метод	0.50	-
1057	333807.79	2342475.50	Аналитический метод	0.50	-
1061	333865.48	2342558.88	Аналитический метод	0.50	-
1062	333865.50	2342564.88	Аналитический метод	0.50	-
1063	333854.94	2342564.92	Аналитический метод	0.50	-
1064	333854.92	2342558.92	Аналитический метод	0.50	-
1061	333865.48	2342558.88	Аналитический метод	0.50	-
1065	333864.99	2342561.44	Аналитический метод	0.50	-
1066	333865.00	2342562.44	Аналитический метод	0.50	-
1067	333864.00	2342562.45	Аналитический метод	0.50	-
1068	333863.99	2342561.45	Аналитический метод	0.50	-
1065	333864.99	2342561.44	Аналитический метод	0.50	-
1069	333868.22	2342545.54	Аналитический метод	0.50	-
1070	333868.24	2342551.52	Аналитический метод	0.50	-

2. Сведения о характерных точках границ объекта					
Обозначение характерных точек границ	Координаты, м		Метод определения координат характерной точки	Средняя квадратическая погрешность положения характерной точки (Mt), м	Описание обозначения точки на местности (при наличии)
	X	Y			
1	2	3	4	5	6
1071	333854.89	2342551.59	Аналитический метод	0.50	-
1072	333854.87	2342545.59	Аналитический метод	0.50	-
1069	333868.22	2342545.54	Аналитический метод	0.50	-
1073	333864.41	2342547.62	Аналитический метод	0.50	-
1074	333864.41	2342548.62	Аналитический метод	0.50	-
1075	333863.41	2342548.63	Аналитический метод	0.50	-
1076	333863.41	2342547.63	Аналитический метод	0.50	-
1073	333864.41	2342547.62	Аналитический метод	0.50	-
1077	333867.77	2342549.58	Аналитический метод	0.50	-
1078	333867.78	2342550.58	Аналитический метод	0.50	-
1079	333866.78	2342550.59	Аналитический метод	0.50	-
1080	333866.77	2342549.59	Аналитический метод	0.50	-
1077	333867.77	2342549.58	Аналитический метод	0.50	-
1081	333864.79	2342517.41	Аналитический метод	0.50	-
1082	333864.84	2342527.87	Аналитический метод	0.50	-
1083	333863.84	2342527.87	Аналитический метод	0.50	-
1084	333863.84	2342528.87	Аналитический метод	0.50	-
1085	333864.84	2342528.87	Аналитический метод	0.50	-
1086	333864.86	2342531.35	Аналитический метод	0.50	-
1087	333854.82	2342531.38	Аналитический метод	0.50	-
1088	333854.77	2342517.46	Аналитический метод	0.50	-
1089	333863.67	2342517.42	Аналитический метод	0.50	-
1090	333863.68	2342518.41	Аналитический метод	0.50	-
1091	333864.68	2342518.41	Аналитический метод	0.50	-
1092	333864.67	2342517.41	Аналитический метод	0.50	-
1081	333864.79	2342517.41	Аналитический метод	0.50	-

2. Сведения о характерных точках границ объекта					
Обозначение характерных точек границ	Координаты, м		Метод определения координат характерной точки	Средняя квадратическая погрешность положения характерной точки (Mt), м	Описание обозначения точки на местности (при наличии)
	X	Y			
1	2	3	4	5	6
1093	333829.09	2342344.00	Аналитический метод	0.50	-
1094	333827.23	2342388.96	Аналитический метод	0.50	-
1095	333812.24	2342388.34	Аналитический метод	0.50	-
1096	333814.10	2342343.38	Аналитический метод	0.50	-
1093	333829.09	2342344.00	Аналитический метод	0.50	-
1097	333906.18	2340340.08	Аналитический метод	0.50	-
1098	333899.43	2340522.12	Аналитический метод	0.50	-
1099	333779.44	2340523.39	Аналитический метод	0.50	-
1100	333778.47	2340443.58	Аналитический метод	0.50	-
1101	333748.47	2340443.95	Аналитический метод	0.50	-
1102	333748.06	2340409.95	Аналитический метод	0.50	-
1103	333742.06	2340410.02	Аналитический метод	0.50	-
1104	333741.24	2340342.03	Аналитический метод	0.50	-
1097	333906.18	2340340.08	Аналитический метод	0.50	-
608	337898.49	2349490.34	Аналитический метод	0.50	-
609	337898.51	2349491.34	Аналитический метод	0.50	-
610	337897.51	2349491.36	Аналитический метод	0.50	-
611	337897.49	2349490.36	Аналитический метод	0.50	-
608	337898.49	2349490.34	Аналитический метод	0.50	-
1105	333961.26	2338514.85	Аналитический метод	0.50	-
1106	333907.57	2338512.48	Аналитический метод	0.50	-
1107	333907.93	2338505.49	Аналитический метод	0.50	-
1108	333954.91	2338507.56	Аналитический метод	0.50	-
1105	333961.26	2338514.85	Аналитический метод	0.50	-
1105	333961.26	2338514.85	Аналитический метод	0.50	-
1106	333907.57	2338512.48	Аналитический метод	0.50	-

2. Сведения о характерных точках границ объекта					
Обозначение характерных точек границ	Координаты, м		Метод определения координат характерной точки	Средняя квадратическая погрешность положения характерной точки (Mt), м	Описание обозначения точки на местности (при наличии)
	X	Y			
1	2	3	4	5	6
1107	333907.93	2338505.49	Аналитический метод	0.50	-
1108	333954.91	2338507.56	Аналитический метод	0.50	-
1105	333961.26	2338514.85	Аналитический метод	0.50	-
1109	333909.37	2338506.11	Аналитический метод	0.50	-
1110	333909.38	2338507.11	Аналитический метод	0.50	-
1111	333908.38	2338507.12	Аналитический метод	0.50	-
1112	333908.37	2338506.12	Аналитический метод	0.50	-
1109	333909.37	2338506.11	Аналитический метод	0.50	-
1109	333909.37	2338506.11	Аналитический метод	0.50	-
1110	333909.38	2338507.11	Аналитический метод	0.50	-
1111	333908.38	2338507.12	Аналитический метод	0.50	-
1112	333908.37	2338506.12	Аналитический метод	0.50	-
1109	333909.37	2338506.11	Аналитический метод	0.50	-
1113	332319.56	2337814.53	Аналитический метод	0.50	-
1114	332310.28	2337827.93	Аналитический метод	0.50	-
1115	332283.53	2337814.86	Аналитический метод	0.50	-
1116	332294.68	2337798.59	Аналитический метод	0.50	-
1113	332319.56	2337814.53	Аналитический метод	0.50	-
1117	332188.64	2337743.60	Аналитический метод	0.50	-
1118	332169.83	2337766.78	Аналитический метод	0.50	-
1119	332164.82	2337762.93	Аналитический метод	0.50	-
1120	332183.96	2337739.85	Аналитический метод	0.50	-
1117	332188.64	2337743.60	Аналитический метод	0.50	-
1121	332127.79	2337731.85	Аналитический метод	0.50	-
1122	332126.32	2337733.44	Аналитический метод	0.50	-
1123	332116.38	2337725.82	Аналитический метод	0.50	-

2. Сведения о характерных точках границ объекта					
Обозначение характерных точек границ	Координаты, м		Метод определения координат характерной точки	Средняя квадратическая погрешность положения характерной точки (Mt), м	Описание обозначения точки на местности (при наличии)
	X	Y			
1	2	3	4	5	6
1124	331939.73	2337621.42	Аналитический метод	0.50	-
1125	331933.66	2337550.25	Аналитический метод	0.50	-
1126	331953.76	2337571.38	Аналитический метод	0.50	-
1127	331984.90	2337600.63	Аналитический метод	0.50	-
1121	332127.79	2337731.85	Аналитический метод	0.50	-
1128	331447.36	2337068.42	Аналитический метод	0.50	-
1129	331451.27	2337072.98	Аналитический метод	0.50	-
1130	331445.15	2337078.22	Аналитический метод	0.50	-
1131	331441.25	2337073.66	Аналитический метод	0.50	-
1128	331447.36	2337068.42	Аналитический метод	0.50	-
1132	331447.48	2337069.92	Аналитический метод	0.50	-
1133	331447.48	2337070.92	Аналитический метод	0.50	-
1134	331446.48	2337070.93	Аналитический метод	0.50	-
1135	331446.48	2337069.93	Аналитический метод	0.50	-
1132	331447.48	2337069.92	Аналитический метод	0.50	-
1136	331417.92	2337106.38	Аналитический метод	0.50	-
1137	331421.82	2337110.94	Аналитический метод	0.50	-
1138	331407.13	2337123.52	Аналитический метод	0.50	-
1139	331403.23	2337118.96	Аналитический метод	0.50	-
1136	331417.92	2337106.38	Аналитический метод	0.50	-
1140	331405.41	2337118.33	Аналитический метод	0.50	-
1141	331405.42	2337119.33	Аналитический метод	0.50	-
1142	331404.42	2337119.34	Аналитический метод	0.50	-
1143	331404.41	2337118.34	Аналитический метод	0.50	-
1140	331405.41	2337118.33	Аналитический метод	0.50	-
1144	330945.80	2336806.08	Аналитический метод	0.50	-

2. Сведения о характерных точках границ объекта					
Обозначение характерных точек границ	Координаты, м		Метод определения координат характерной точки	Средняя квадратическая погрешность положения характерной точки (Mt), м	Описание обозначения точки на местности (при наличии)
	X	Y			
1	2	3	4	5	6
1145	330944.13	2336825.20	Аналитический метод	0.50	-
1146	330875.32	2336821.78	Аналитический метод	0.50	-
1147	330875.32	2336803.15	Аналитический метод	0.50	-
1144	330945.80	2336806.08	Аналитический метод	0.50	-
1148	330835.34	2336853.20	Аналитический метод	0.50	-
1149	330834.90	2336867.28	Аналитический метод	0.50	-
1150	330828.90	2336867.07	Аналитический метод	0.50	-
1151	330829.34	2336853.01	Аналитический метод	0.50	-
1148	330835.34	2336853.20	Аналитический метод	0.50	-
1152	330830.84	2336853.86	Аналитический метод	0.50	-
1153	330830.84	2336854.86	Аналитический метод	0.50	-
1154	330829.84	2336854.86	Аналитический метод	0.50	-
1155	330829.84	2336853.86	Аналитический метод	0.50	-
1152	330830.84	2336853.86	Аналитический метод	0.50	-
1156	330817.06	2336851.39	Аналитический метод	0.50	-
1157	330816.86	2336851.82	Аналитический метод	0.50	-
1158	330815.95	2336851.41	Аналитический метод	0.50	-
1159	330815.53	2336852.32	Аналитический метод	0.50	-
1160	330816.44	2336852.72	Аналитический метод	0.50	-
1161	330810.10	2336866.42	Аналитический метод	0.50	-
1162	330803.59	2336866.20	Аналитический метод	0.50	-
1163	330810.54	2336851.20	Аналитический метод	0.50	-
1156	330817.06	2336851.39	Аналитический метод	0.50	-
1164	330591.98	2336758.91	Аналитический метод	0.50	-
1165	330584.92	2336776.25	Аналитический метод	0.50	-
1166	330476.70	2336731.28	Аналитический метод	0.50	-

2. Сведения о характерных точках границ объекта					
Обозначение характерных точек границ	Координаты, м		Метод определения координат характерной точки	Средняя квадратическая погрешность положения характерной точки (Mt), м	Описание обозначения точки на местности (при наличии)
	X	Y			
1	2	3	4	5	6
1167	330483.30	2336713.02	Аналитический метод	0.50	-
1164	330591.98	2336758.91	Аналитический метод	0.50	-
1168	330597.79	2336782.16	Аналитический метод	0.50	-
1169	330583.74	2336823.84	Аналитический метод	0.50	-
1170	330577.42	2336823.82	Аналитический метод	0.50	-
1171	330592.40	2336779.36	Аналитический метод	0.50	-
1168	330597.79	2336782.16	Аналитический метод	0.50	-
1172	330606.40	2336835.83	Аналитический метод	0.50	-
1173	330601.71	2336843.86	Аналитический метод	0.50	-
1174	330601.01	2336843.15	Аналитический метод	0.50	-
1175	330596.74	2336846.24	Аналитический метод	0.50	-
1176	330593.55	2336847.54	Аналитический метод	0.50	-
1177	330541.16	2336829.80	Аналитический метод	0.50	-
1178	330542.67	2336825.27	Аналитический метод	0.50	-
1179	330525.01	2336819.42	Аналитический метод	0.50	-
1180	330524.92	2336819.70	Аналитический метод	0.50	-
1181	330523.53	2336823.93	Аналитический метод	0.50	-
1182	330499.58	2336815.85	Аналитический метод	0.50	-
1183	330512.61	2336799.52	Аналитический метод	0.50	-
1184	330513.62	2336799.86	Аналитический метод	0.50	-
1185	330522.99	2336812.43	Аналитический метод	0.50	-
1186	330575.40	2336829.79	Аналитический метод	0.50	-
1187	330582.98	2336829.84	Аналитический метод	0.50	-
1172	330606.40	2336835.83	Аналитический метод	0.50	-
1188	330500.42	2336805.18	Аналитический метод	0.50	-
1189	330493.54	2336813.81	Аналитический метод	0.50	-

2. Сведения о характерных точках границ объекта					
Обозначение характерных точек границ	Координаты, м		Метод определения координат характерной точки	Средняя квадратическая погрешность положения характерной точки (Mt), м	Описание обозначения точки на местности (при наличии)
	X	Y			
1	2	3	4	5	6
1190	330458.72	2336802.07	Аналитический метод	0.50	-
1191	330410.84	2336766.26	Аналитический метод	0.50	-
1192	330412.00	2336764.70	Аналитический метод	0.50	-
1193	330429.38	2336777.33	Аналитический метод	0.50	-
1194	330493.21	2336799.21	Аналитический метод	0.50	-
1188	330500.42	2336805.18	Аналитический метод	0.50	-
1195	330587.88	2336886.78	Аналитический метод	0.50	-
1196	330513.73	2336884.23	Аналитический метод	0.50	-
1197	330503.41	2336858.30	Аналитический метод	0.50	-
1195	330587.88	2336886.78	Аналитический метод	0.50	-
1198	330495.90	2336855.73	Аналитический метод	0.50	-
1199	330501.29	2336869.19	Аналитический метод	0.50	-
1200	330468.61	2336858.17	Аналитический метод	0.50	-
1201	330440.35	2336837.03	Аналитический метод	0.50	-
1198	330495.90	2336855.73	Аналитический метод	0.50	-
1202	329483.87	2336239.44	Аналитический метод	0.50	-
1203	329479.93	2336268.17	Аналитический метод	0.50	-
1204	329473.98	2336267.36	Аналитический метод	0.50	-
1205	329476.82	2336246.69	Аналитический метод	0.50	-
1206	329476.60	2336238.44	Аналитический метод	0.50	-
1202	329483.87	2336239.44	Аналитический метод	0.50	-
1207	329464.84	2336305.47	Аналитический метод	0.50	-
1208	329462.14	2336318.34	Аналитический метод	0.50	-
1209	329461.16	2336318.16	Аналитический метод	0.50	-
1210	329460.95	2336319.13	Аналитический метод	0.50	-
1211	329461.93	2336319.34	Аналитический метод	0.50	-

2. Сведения о характерных точках границ объекта					
Обозначение характерных точек границ	Координаты, м		Метод определения координат характерной точки	Средняя квадратическая погрешность положения характерной точки (Mt), м	Описание обозначения точки на местности (при наличии)
	X	Y			
1	2	3	4	5	6
1212	329461.76	2336320.16	Аналитический метод	0.50	-
1213	329455.88	2336318.92	Аналитический метод	0.50	-
1214	329458.88	2336304.65	Аналитический метод	0.50	-
1207	329464.84	2336305.47	Аналитический метод	0.50	-
1215	328953.24	2336235.20	Аналитический метод	0.50	-
1216	328954.37	2336274.48	Аналитический метод	0.50	-
1217	328947.38	2336274.68	Аналитический метод	0.50	-
1218	328946.21	2336234.23	Аналитический метод	0.50	-
1215	328953.24	2336235.20	Аналитический метод	0.50	-
1219	328953.97	2336273.04	Аналитический метод	0.50	-
1220	328953.97	2336274.04	Аналитический метод	0.50	-
1221	328952.97	2336274.04	Аналитический метод	0.50	-
1222	328952.97	2336273.04	Аналитический метод	0.50	-
1219	328953.97	2336273.04	Аналитический метод	0.50	-
1223	326624.18	2336285.12	Аналитический метод	0.50	-
1224	326625.21	2336407.68	Аналитический метод	0.50	-
1225	326545.21	2336408.35	Аналитический метод	0.50	-
1226	326545.47	2336438.35	Аналитический метод	0.50	-
1227	326511.47	2336438.63	Аналитический метод	0.50	-
1228	326511.52	2336444.63	Аналитический метод	0.50	-
1229	326443.52	2336445.20	Аналитический метод	0.50	-
1230	326442.26	2336296.07	Аналитический метод	0.50	-
1231	326437.65	2336289.30	Аналитический метод	0.50	-
1223	326624.18	2336285.12	Аналитический метод	0.50	-
1232	326430.44	2336209.96	Аналитический метод	0.50	-
1233	326408.28	2336228.16	Аналитический метод	0.50	-

2. Сведения о характерных точках границ объекта					
Обозначение характерных точек границ	Координаты, м		Метод определения координат характерной точки	Средняя квадратическая погрешность положения характерной точки (Mt), м	Описание обозначения точки на местности (при наличии)
	X	Y			
1	2	3	4	5	6
1234	326404.48	2336223.53	Аналитический метод	0.50	-
1235	326422.97	2336208.33	Аналитический метод	0.50	-
1232	326430.44	2336209.96	Аналитический метод	0.50	-
1236	326334.12	2336072.54	Аналитический метод	0.50	-
1237	326321.08	2336082.92	Аналитический метод	0.50	-
1238	326306.44	2336064.91	Аналитический метод	0.50	-
1239	326319.66	2336054.38	Аналитический метод	0.50	-
1236	326334.12	2336072.54	Аналитический метод	0.50	-
1240	325048.80	2335301.76	Аналитический метод	0.50	-
1241	325040.64	2335318.97	Аналитический метод	0.50	-
1242	325018.48	2335308.41	Аналитический метод	0.50	-
1243	325026.63	2335291.26	Аналитический метод	0.50	-
1240	325048.80	2335301.76	Аналитический метод	0.50	-
1244	324948.39	2335372.10	Аналитический метод	0.50	-
1245	324943.25	2335416.33	Аналитический метод	0.50	-
1246	324937.29	2335415.64	Аналитический метод	0.50	-
1247	324937.39	2335414.82	Аналитический метод	0.50	-
1248	324938.38	2335414.95	Аналитический метод	0.50	-
1249	324938.51	2335413.96	Аналитический метод	0.50	-
1250	324937.50	2335413.84	Аналитический метод	0.50	-
1251	324942.58	2335370.07	Аналитический метод	0.50	-
1244	324948.39	2335372.10	Аналитический метод	0.50	-
1252	324888.12	2335201.97	Аналитический метод	0.50	-
1253	324876.26	2335212.00	Аналитический метод	0.50	-
1254	324860.63	2335193.90	Аналитический метод	0.50	-
1255	324841.59	2335211.79	Аналитический метод	0.50	-

2. Сведения о характерных точках границ объекта					
Обозначение характерных точек границ	Координаты, м		Метод определения координат характерной точки	Средняя квадратическая погрешность положения характерной точки (Mt), м	Описание обозначения точки на местности (при наличии)
	X	Y			
1	2	3	4	5	6
1256	324837.81	2335207.11	Аналитический метод	0.50	-
1257	324868.37	2335178.40	Аналитический метод	0.50	-
1252	324888.12	2335201.97	Аналитический метод	0.50	-
1258	324876.55	2335207.19	Аналитический метод	0.50	-
1259	324877.79	2335208.76	Аналитический метод	0.50	-
1260	324876.22	2335210.00	Аналитический метод	0.50	-
1261	324874.98	2335208.42	Аналитический метод	0.50	-
1258	324876.55	2335207.19	Аналитический метод	0.50	-
1262	323308.87	2334666.11	Аналитический метод	0.50	-
1263	323304.58	2334679.64	Аналитический метод	0.50	-
1264	323288.26	2334722.27	Аналитический метод	0.50	-
1265	323282.92	2334719.39	Аналитический метод	0.50	-
1266	323299.14	2334673.86	Аналитический метод	0.50	-
1267	323275.31	2334658.53	Аналитический метод	0.50	-
1268	323283.48	2334643.73	Аналитический метод	0.50	-
1269	323297.17	2334651.29	Аналитический метод	0.50	-
1270	323293.71	2334657.12	Аналитический метод	0.50	-
1262	323308.87	2334666.11	Аналитический метод	0.50	-
1271	323237.75	2334677.50	Аналитический метод	0.50	-
1272	323230.41	2334691.10	Аналитический метод	0.50	-
1273	323225.13	2334688.26	Аналитический метод	0.50	-
1274	323230.91	2334677.55	Аналитический метод	0.50	-
1275	323235.97	2334677.51	Аналитический метод	0.50	-
1276	323235.98	2334678.51	Аналитический метод	0.50	-
1277	323236.98	2334678.51	Аналитический метод	0.50	-
1278	323236.97	2334677.51	Аналитический метод	0.50	-

2. Сведения о характерных точках границ объекта					
Обозначение характерных точек границ	Координаты, м		Метод определения координат характерной точки	Средняя квадратическая погрешность положения характерной точки (Mt), м	Описание обозначения точки на местности (при наличии)
	X	Y			
1	2	3	4	5	6
1271	323237.75	2334677.50	Аналитический метод	0.50	-
1279	323176.85	2334644.35	Аналитический метод	0.50	-
1280	323169.38	2334658.22	Аналитический метод	0.50	-
1281	323164.10	2334655.37	Аналитический метод	0.50	-
1282	323171.57	2334641.50	Аналитический метод	0.50	-
1279	323176.85	2334644.35	Аналитический метод	0.50	-
1283	323175.82	2334644.15	Аналитический метод	0.50	-
1284	323175.83	2334645.15	Аналитический метод	0.50	-
1285	323174.83	2334645.16	Аналитический метод	0.50	-
1286	323174.82	2334644.16	Аналитический метод	0.50	-
1283	323175.82	2334644.15	Аналитический метод	0.50	-
3. Сведения о характерных точках части (частей) границы объекта					
Обозначение характерных точек части границы	Координаты, м		Метод определения координат характерной точки	Средняя квадратическая погрешность положения характерной точки (Mt), м	Описание обозначения точки на местности (при наличии)
	X	Y			
1	2	3	4	5	6
-	-	-	-	-	-

Раздел 3

Сведения о местоположении измененных (уточненных) границ объекта

1. Система координат -

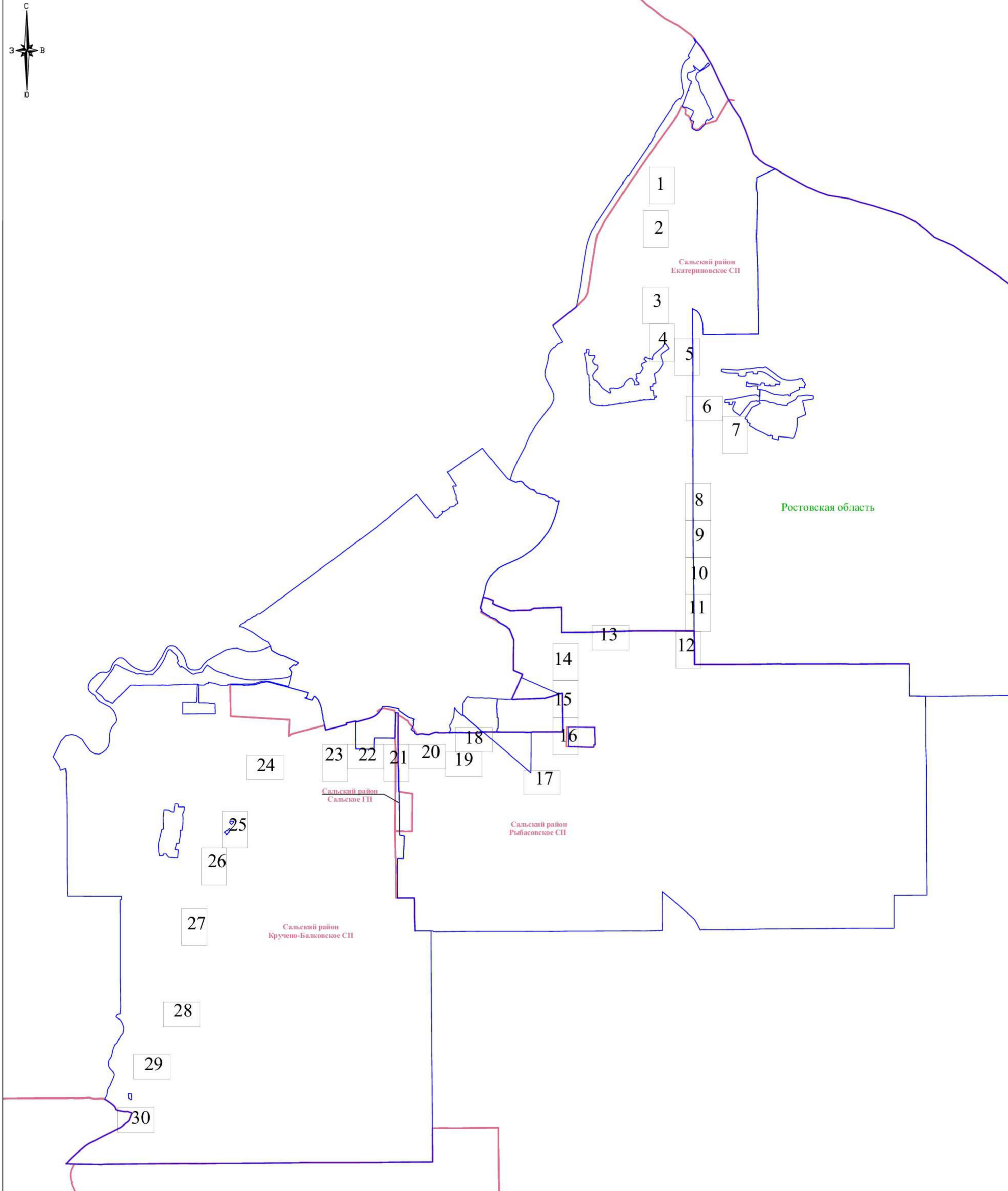
2. Сведения о характерных точках границ объекта

Обозначение характерных точек границ	Существующие координаты, м		Измененные (уточненные) координаты, м		Метод определения координат характерной точки	Средняя квадратическая погрешность положения характерной точки (M _t), м	Описание обозначения точки на местности (при наличии)
	X	Y	X	Y			
1	2	3	4	5	6	7	8
-	-	-	-	-	-	-	

3. Сведения о характерных точках части (частей) границы объекта

Обозначение характерных точек части границы	Существующие координаты, м		Измененные (уточненные) координаты, м		Метод определения координат характерной точки	Средняя квадратическая погрешность положения характерной точки (M _t), м	Описание обозначения точки на местности (при наличии)
	X	Y	X	Y			
1	2	3	4	5	6	7	8
-	-	-	-	-	-	-	

Раздел 4
 Схема расположения границ публичного сервитута
 Обзорная схема



Используемые условные знаки и обозначения:

- - граница муниципальных образований;
- 61:34:0600009 - граница и номер кадастрового квартала по сведениям ЕГРН;
- 61:34:0600009:1193 - граница и номер земельного участка по сведениям ЕГРН;
- - граница образуемого публичного сервитута;
- 19 - номер характерной точки границы публичного сервитута;
- - ось магистрального нефтепровода

Раздел 4
Схема расположения границ публичного сервитута



Используемые условные знаки и обозначения представлены на обзорной схеме

Раздел 4
Схема расположения границ публичного сервитута

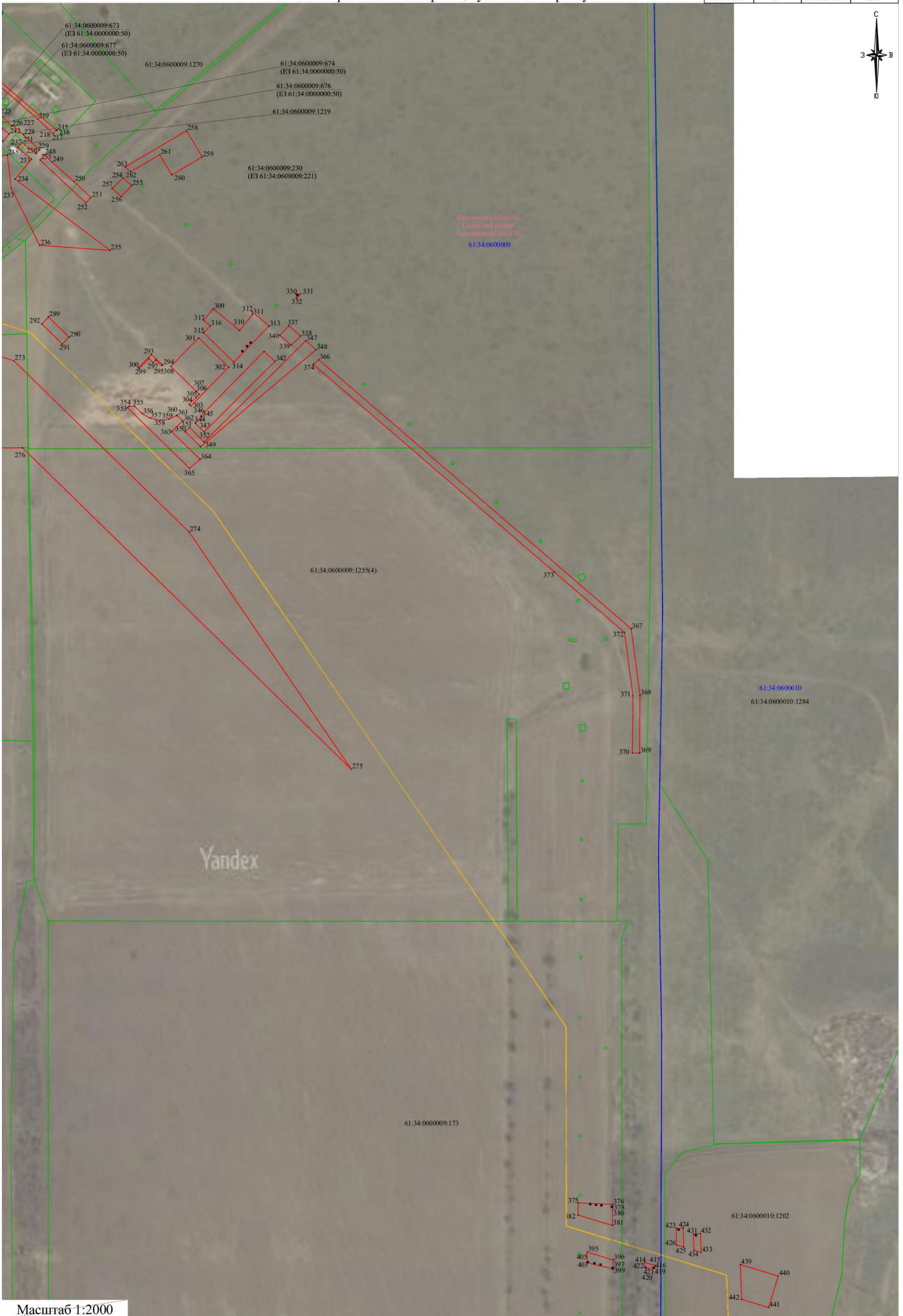
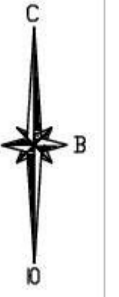


Используемые условные знаки и обозначения представлены на обзорной схеме



Используемые условные знаки и обозначения представлены на обзорной схеме

Раздел 4
Схема расположения границ публичного сервитута



Масштаб 1:2000

Используемые условные знаки и обозначения представлены на обзорной схеме

Раздел 4
Схема расположения границ публичного сервитута




Масштаб 1:2000

Используемые условные знаки и обозначения представлены на обзорной схеме

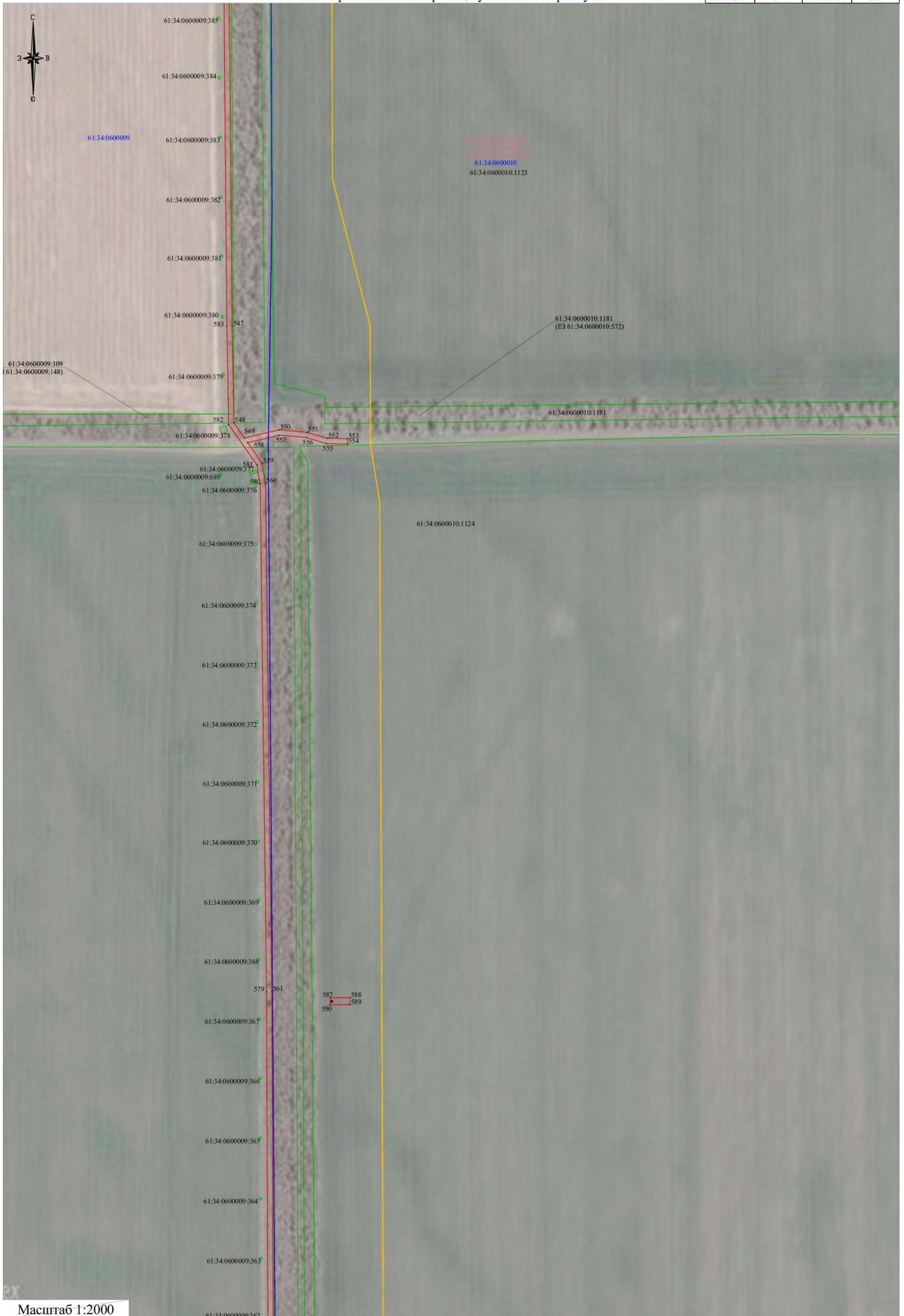


Масштаб 1:2000

Используемые условные знаки и обозначения представлены на обзорной схеме




Раздел 4
Схема расположения границ публичного сервитута

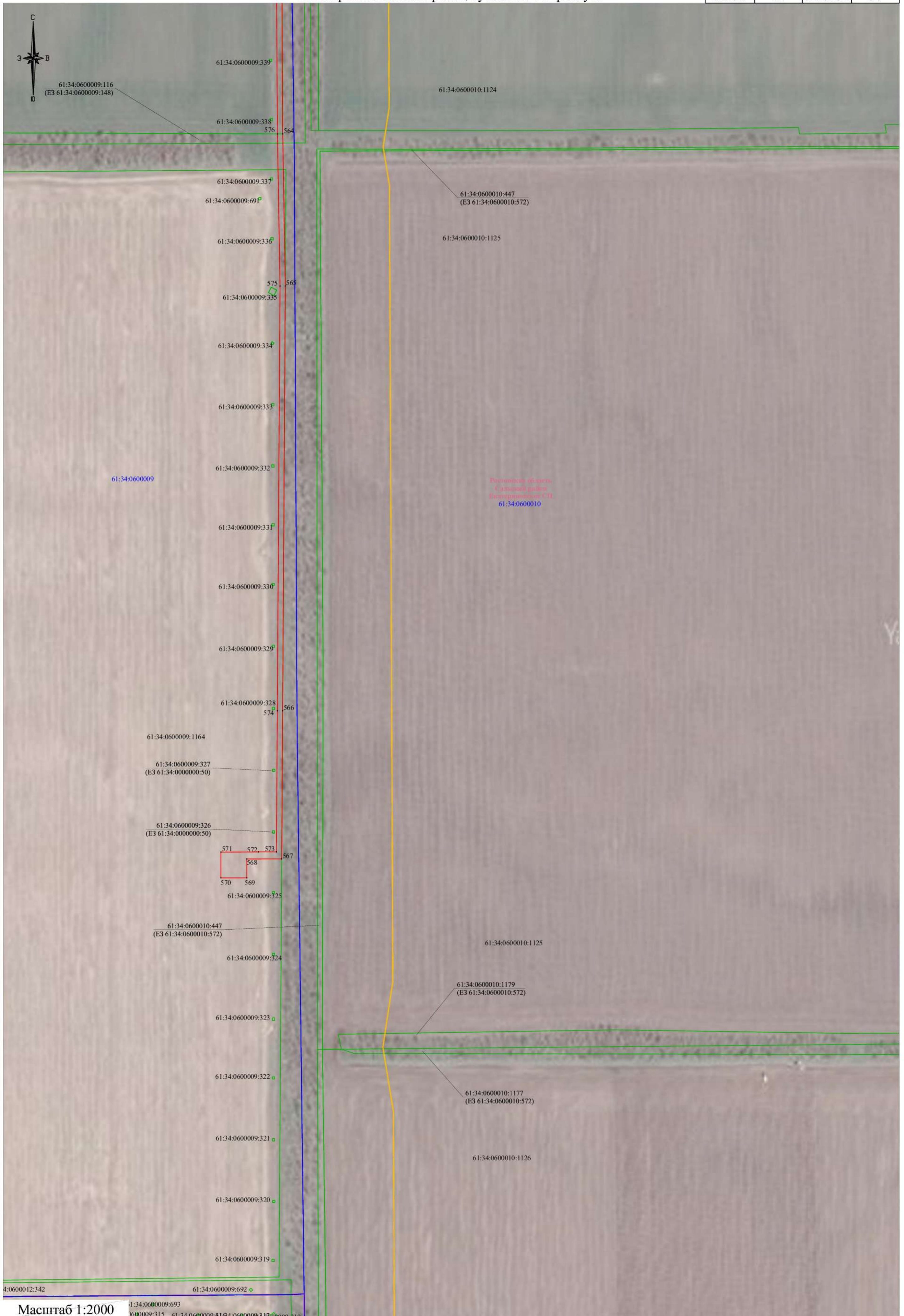


Масштаб 1:2000

Используемые условные знаки и обозначения представлены на обзорной схеме

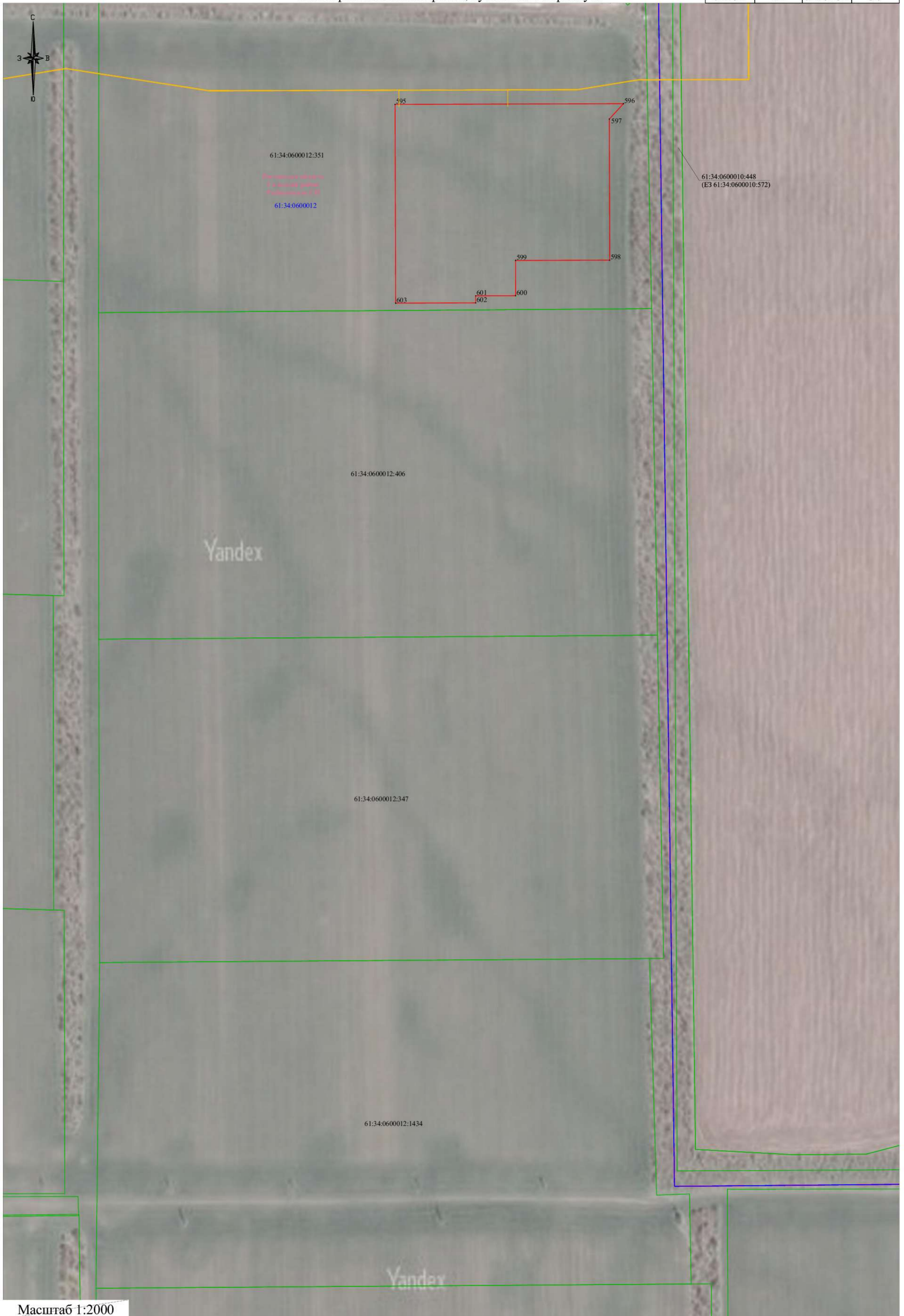
Раздел 4
Схема расположения границ публичного сервитута





Масштаб 1:2000

Используемые условные знаки и обозначения представлены на обзорной схеме



Масштаб 1:2000

Используемые условные знаки и обозначения представлены на обзорной схеме

Раздел 4
Схема расположения границ публичного сервитута



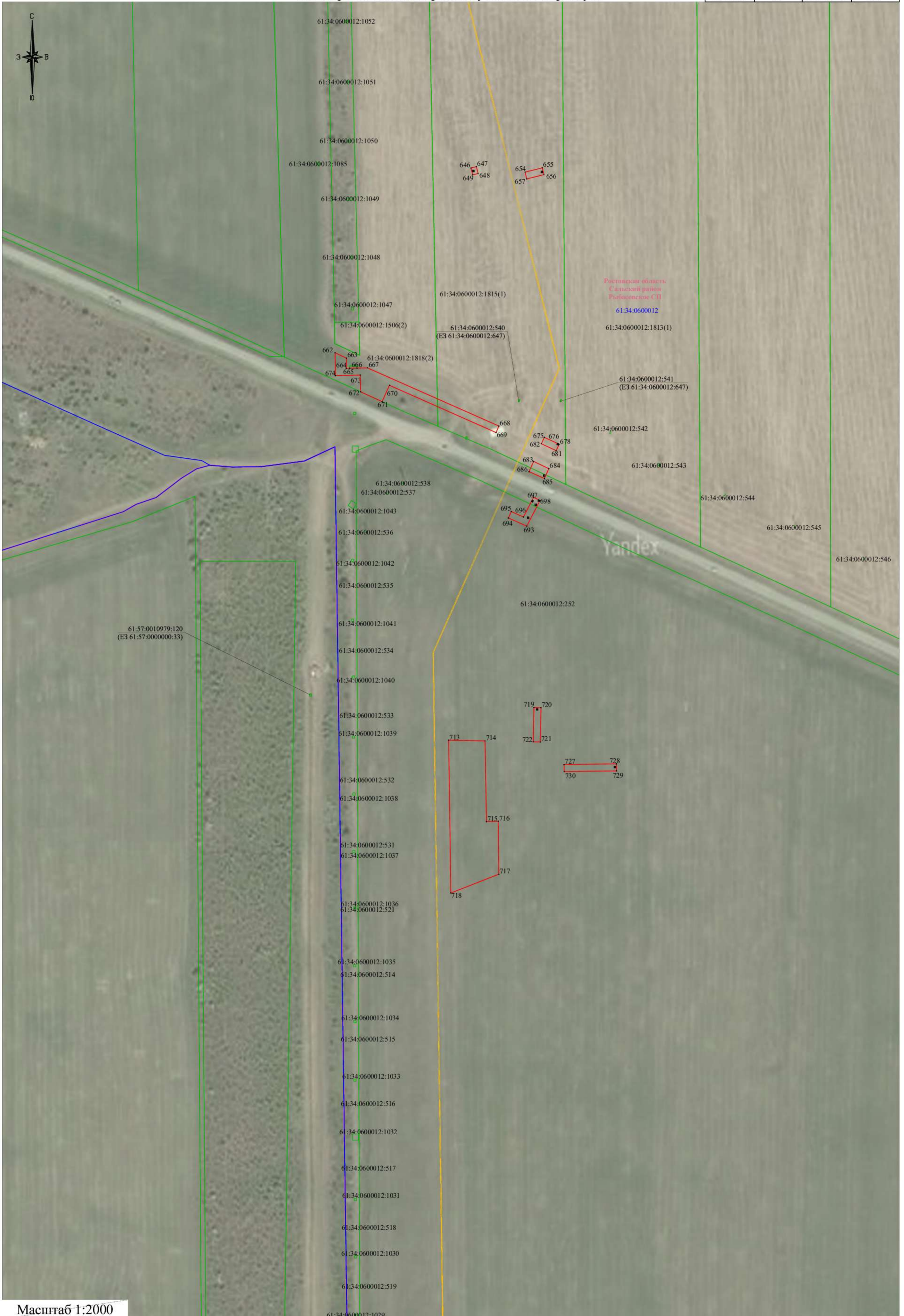
Масштаб 1:2000

Используемые условные знаки и обозначения представлены на обзорной схеме

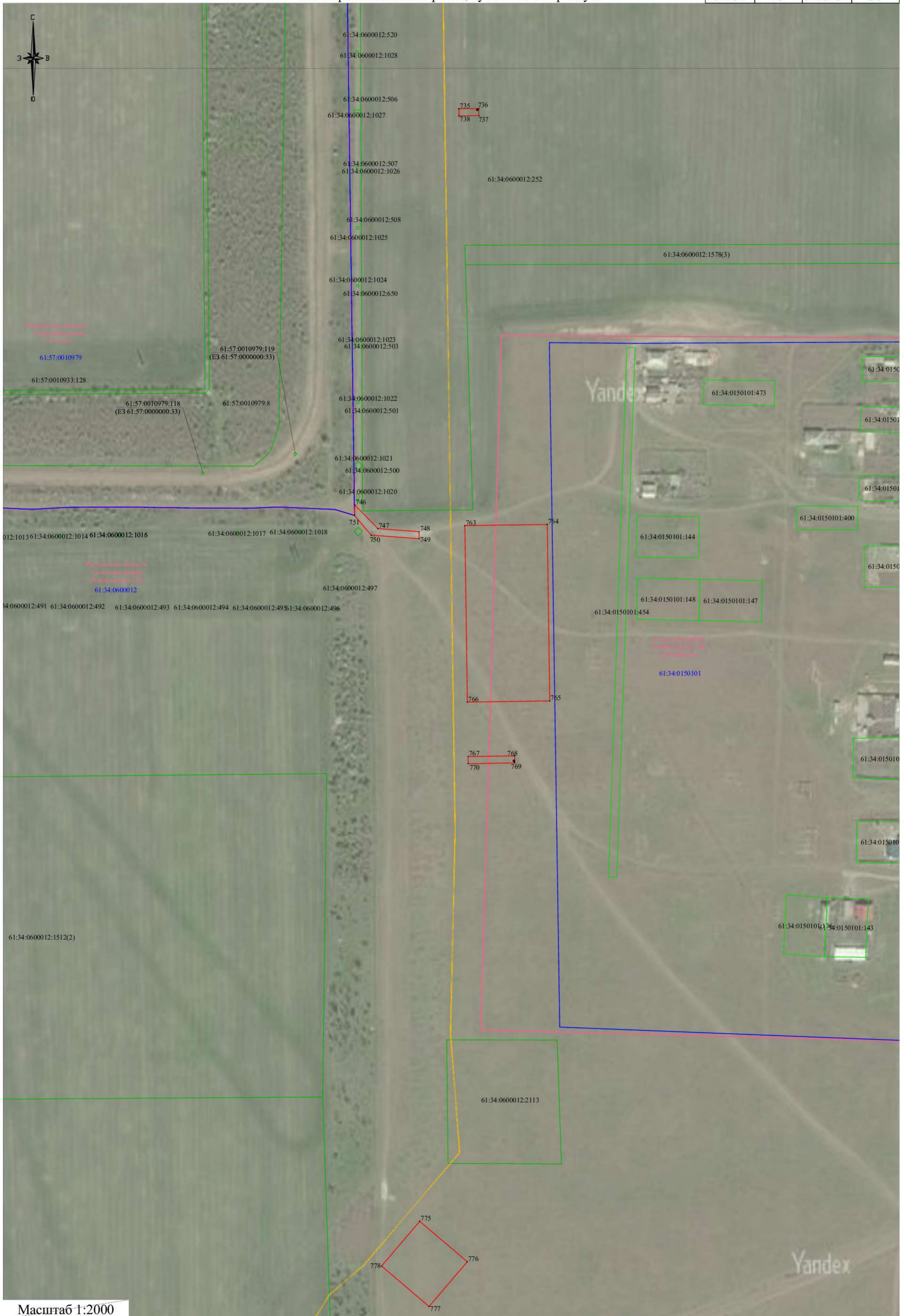


Масштаб 1:2000

Используемые условные знаки и обозначения представлены на обзорной схеме



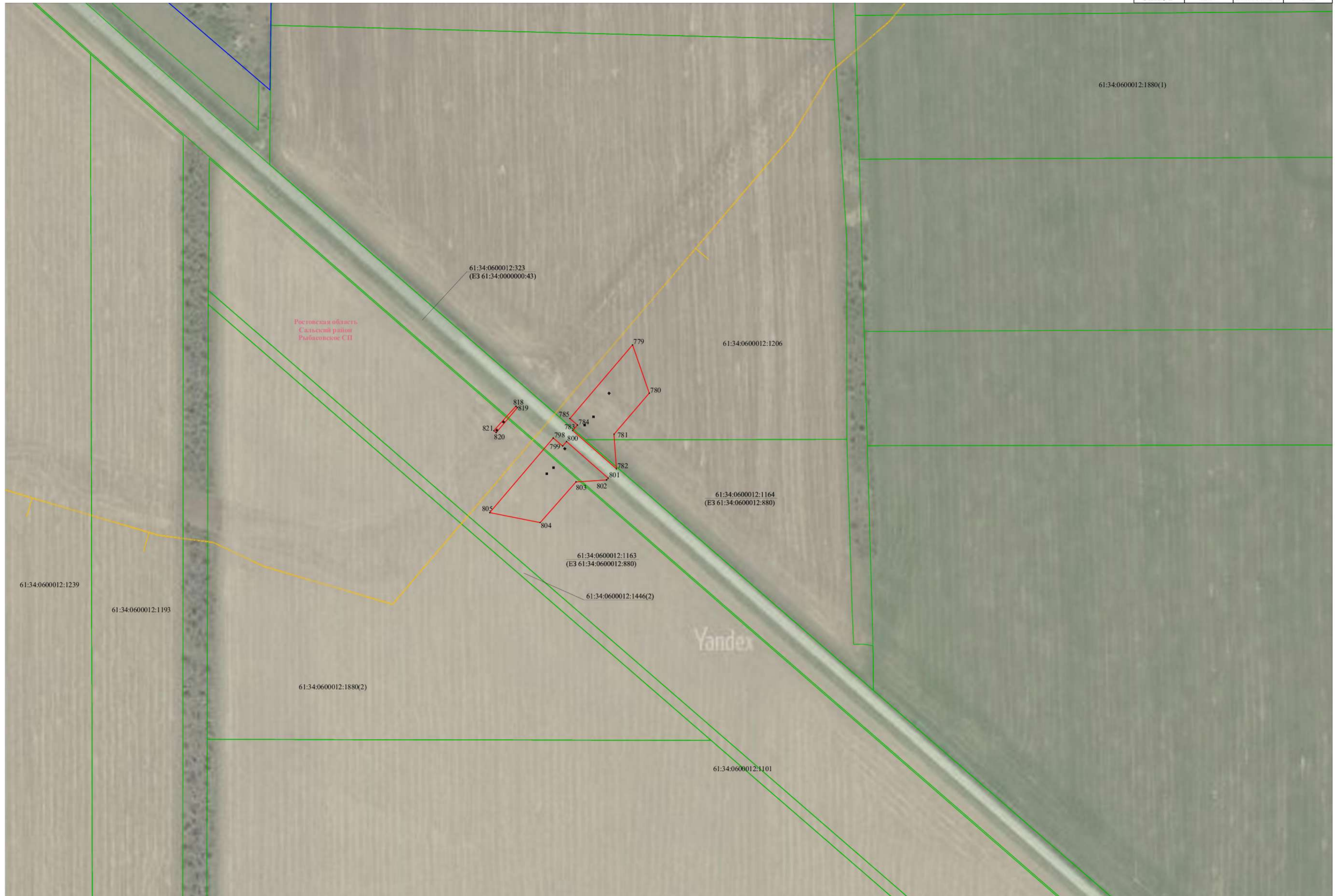
Раздел 4
Схема расположения границ публичного сервитута



Масштаб 1:2000

Используемые условные знаки и обозначения представлены на обзорной схеме

Раздел 4
Схема расположения границ публичного сервитута



Масштаб 1:2000

Используемые условные знаки и обозначения представлены на обзорной схеме

Раздел 4
Схема расположения границ публичного сервитута



Масштаб 1:2000

Используемые условные знаки и обозначения представлены на обзорной схеме

Раздел 4
Схема расположения границ публичного сервитута



Масштаб 1:2000

Используемые условные знаки и обозначения представлены на обзорной схеме


Раздел 4
Схема расположения границ публичного сервитута



Масштаб 1:2000

Используемые условные знаки и обозначения представлены на обзорной схеме

Раздел 4
Схема расположения границ публичного сервитута



Раздел 4
Схема расположения границ публичного сервитута



Масштаб 1:2000

Используемые условные знаки и обозначения представлены на обзорной схеме

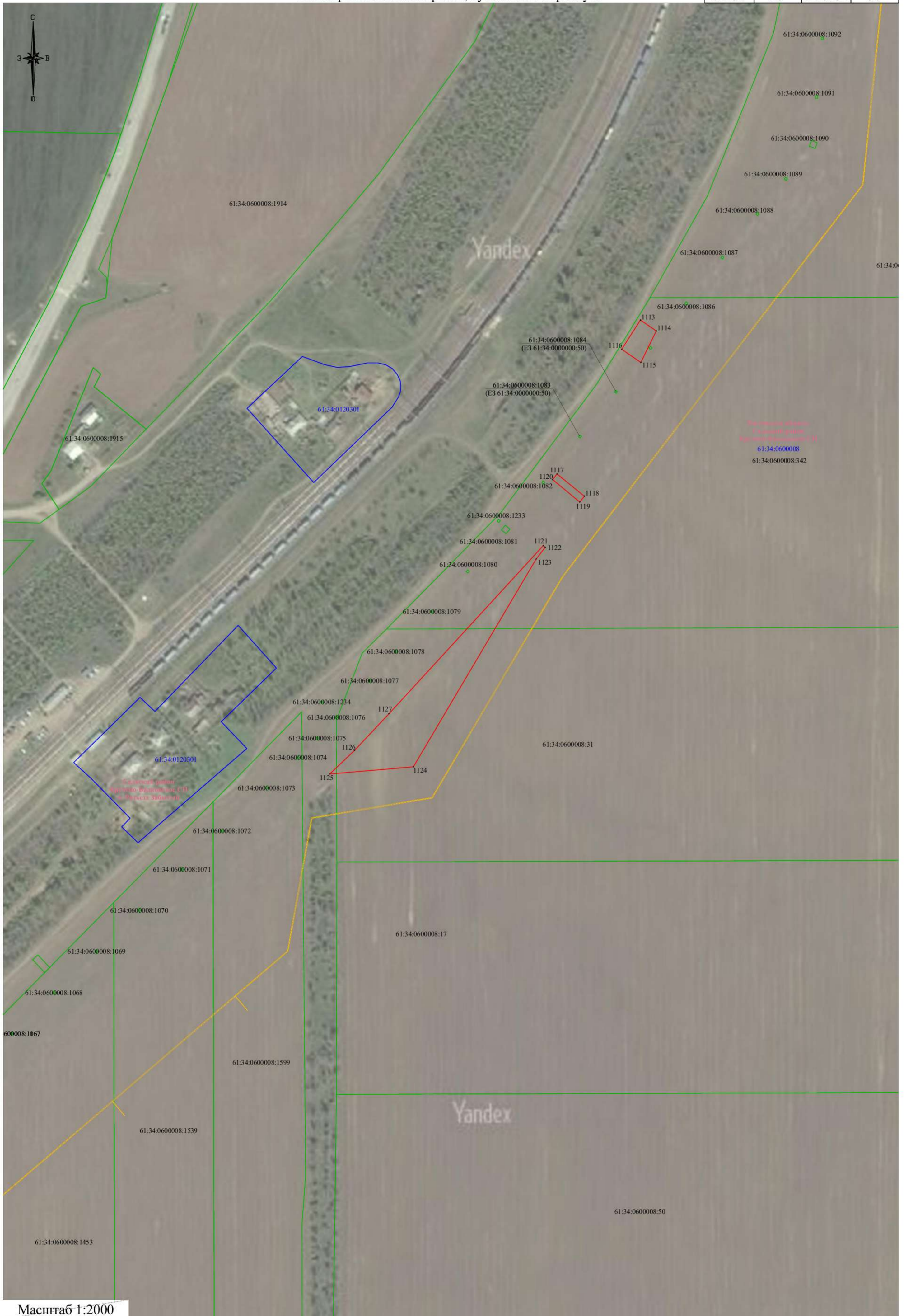


Раздел 4
Схема расположения границ публичного сервитута



Масштаб 1:2000

Используемые условные знаки и обозначения представлены на обзорной схеме



Масштаб 1:2000

Используемые условные знаки и обозначения представлены на обзорной схеме

Раздел 4
Схема расположения границ публичного сервитута



Масштаб 1:2000

Используемые условные знаки и обозначения представлены на обзорной схеме

Раздел 4
Схема расположения границ публичного сервитута



Масштаб 1:2000

Используемые условные знаки и обозначения представлены на обзорной схеме


Раздел 4
Схема расположения границ публичного сервитута



Масштаб 1:2000

Используемые условные знаки и обозначения представлены на обзорной схеме

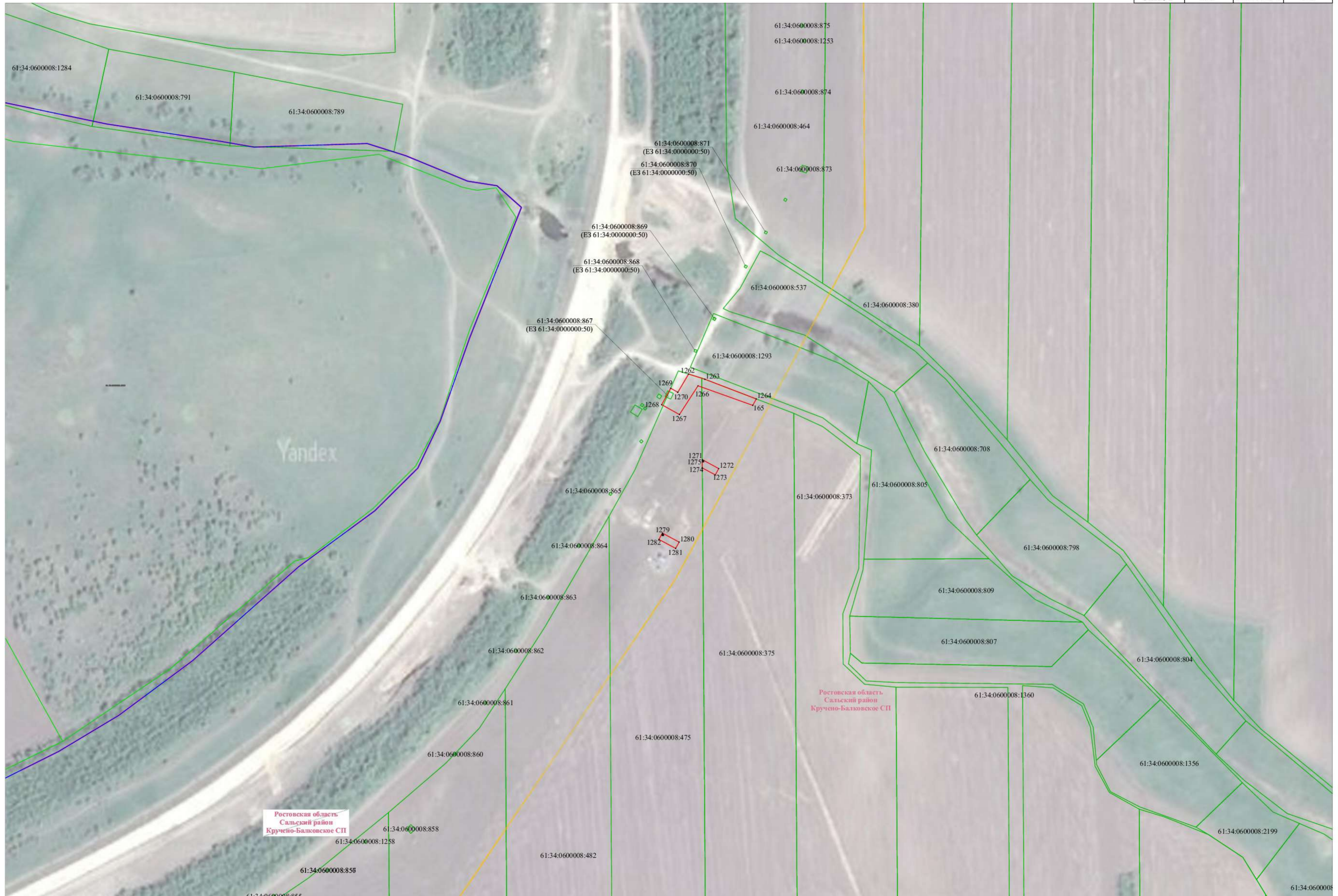
Раздел 4
Схема расположения границ публичного сервитута



Масштаб 1:2000

Используемые условные знаки и обозначения представлены на обзорной схеме

Раздел 4
Схема расположения границ публичного сервитута



Масштаб 1:2000

Используемые условные знаки и обозначения представлены на обзорной схеме

**Текстовое описание местоположения границ
населенных пунктов, территориальных зон, особо охраняемых природных
территорий, зон с особыми условиями использования территорий**

Прохождение границы		Описание прохождения границы
от точки	до точки	
1	2	3
-	-	-