

**ОПИСАНИЕ МЕСТОПОЛОЖЕНИЯ ГРАНИЦ ПУБЛИЧНОГО СЕРВИТУТА**

для размещения линейного объекта трубопроводного транспорта федерального значения:

*"Расширение ЕСГ для обеспечения подачи газа в газопровод "Южный поток" (Восточный коридор)". Этап 2.2.**Линейная часть. Участок «Починки-Анапа», км 963,7-км 1168,1 (Участок км 963,7-км 978, км 978 – км 1168,1)***(Ростовская область, Орловский район, Пролетарский район, Сальский район)**

(наименование объекта, местоположение границ которого описано (далее - объект))

**Раздел 1**

<b>Сведения об объекте</b>		
<b>№ п/п</b>	<b>Характеристики объекта</b>	<b>Описание характеристик</b>
<b>1</b>	<b>2</b>	<b>3</b>
1	Местоположение объекта	РФ, Ростовская область, Орловский р-н, Пролетарский р-н, Сальский р-н
2	Площадь объекта ± величина погрешности определения площади (P ± ΔP)	438,6213 га ± 0,0733 га
3	Иные характеристики объекта	Вид объекта реестра границ: Зона с особыми условиями использования территории Содержание ограничений использования объектов недвижимости в пределах зоны или территории: Публичный сервитут устанавливается для использования земельных участков и (или) земель в целях размещения линейного объекта трубопроводного транспорта федерального значения "Расширение ЕСГ для обеспечения подачи газа в газопровод "Южный поток" (Восточный коридор)". Этап 2.2. Линейная часть. Участок «Починки-Анапа», км 963,7-км 1168,1 (Участок км 963,7-км 978, км 978 – км 1168,1). Сроком на 10 лет.

**Раздел 2**

**Сведения о местоположении границ объекта**

<b>1. Система координат</b> МСК 61 зона 2					
<b>2. Сведения о характерных точках границ объекта</b>					
Обозначение характерных точек границ	Координаты, м		Метод определения координат характерной точки	Средняя квадратическая погрешность положения характерной точки (Mt), м	Описание обозначения точки на местности (при наличии)
	X	Y			
1	2	3	4	5	6
1					
1	333 995,71	2 351 226,99	Аналитический метод	0,10	-
2	333 997,98	2 351 228,58		0,10	
3	333 995,06	2 351 236,37		0,10	
4	333 995,22	2 351 239,55		0,10	
5	333 995,84	2 351 241,84		0,10	
6	333 997,84	2 351 245,42		0,10	
7	333 999,09	2 351 246,81		0,10	
8	334 000,64	2 351 247,95		0,10	
9	334 010,92	2 351 254,55		0,10	
10	334 012,27	2 351 255,26		0,10	
11	334 013,22	2 351 255,26		0,10	
12	334 014,41	2 351 254,51		0,10	
13	334 016,91	2 351 250,93		0,10	
14	334 030,68	2 351 259,94		0,10	
15	334 089,92	2 351 300,47		0,10	
16	334 090,21	2 351 300,05		0,10	
17	334 108,78	2 351 312,75		0,10	
18	334 048,38	2 351 401,71		0,10	
19	334 029,93	2 351 388,79		0,10	
20	334 030,22	2 351 388,38		0,10	
21	334 021,40	2 351 382,21		0,10	
22	333 956,16	2 351 339,18		0,10	
23	333 958,11	2 351 336,81		0,10	
24	333 959,11	2 351 334,86		0,10	
25	333 958,95	2 351 334,17		0,10	
26	333 958,31	2 351 333,45		0,10	
27	333 949,61	2 351 326,70		0,10	
28	333 945,18	2 351 323,99		0,10	
29	333 942,15	2 351 323,34		0,10	
30	333 938,17	2 351 323,58		0,10	
31	333 934,99	2 351 324,69		0,10	
32	333 932,49	2 351 326,31		0,10	
33	333 929,66	2 351 329,24		0,10	
34	333 927,32	2 351 327,64		0,10	
35	333 955,62	2 351 285,96		0,10	
36	333 949,88	2 351 299,81		0,10	
37	333 948,41	2 351 302,66		0,10	
38	333 947,83	2 351 305,76		0,10	
39	333 948,47	2 351 311,11		0,10	
40	333 948,74	2 351 312,03		0,10	
41	333 950,35	2 351 314,72		0,10	
42	333 953,39	2 351 317,60		0,10	
43	333 956,75	2 351 319,60		0,10	
44	333 958,39	2 351 320,23		0,10	
45	333 961,89	2 351 320,80		0,10	
46	333 965,26	2 351 320,46		0,10	



**Раздел 2**

**Сведения о местоположении границ объекта**

1	2	3	4	5	6
47	333 968,49	2 351 319,23	Аналитический метод	0,10	-
48	333 971,19	2 351 317,30		0,10	
49	333 995,41	2 351 291,42		0,10	
50	333 976,11	2 351 319,59		0,10	
51	334 001,45	2 351 273,39		0,10	
52	334 002,47	2 351 270,01		0,10	
53	334 002,43	2 351 265,96		0,10	
54	334 001,42	2 351 262,73		0,10	
55	333 999,49	2 351 259,80		0,10	
56	333 996,66	2 351 257,32		0,10	
57	333 993,34	2 351 255,07		0,10	
58	333 989,36	2 351 253,98		0,10	
59	333 985,11	2 351 254,17		0,10	
60	333 982,09	2 351 255,07		0,10	
61	333 979,73	2 351 256,69		0,10	
62	333 966,20	2 351 270,15	0,10		
1	333 995,71	2 351 226,99	0,10		
2					
63	395 115,31	2 406 647,00	Аналитический метод	0,10	-
64	394 802,36	2 406 236,13		0,10	
65	394 510,88	2 405 867,24		0,10	
66	394 461,35	2 405 810,97		0,10	
67	393 609,37	2 404 711,51		0,10	
68	393 558,60	2 404 676,83		0,10	
69	393 547,53	2 404 685,38		0,10	
70	393 543,23	2 404 682,35		0,10	
71	393 553,81	2 404 674,21		0,10	
72	393 552,70	2 404 672,81		0,10	
73	393 059,66	2 404 336,06		0,10	
74	392 823,52	2 404 054,04		0,10	
75	392 466,01	2 403 622,29		0,10	
76	392 248,32	2 403 363,60		0,10	
77	392 248,76	2 403 363,24		0,10	
78	392 247,43	2 403 361,61		0,10	
79	392 246,96	2 403 361,99		0,10	
80	392 168,12	2 403 268,30		0,10	
81	392 167,01	2 403 266,50		0,10	
82	392 128,02	2 403 220,65		0,10	
83	392 129,10	2 403 219,76		0,10	
84	392 127,79	2 403 218,14		0,10	
85	392 126,66	2 403 219,04		0,10	
86	392 089,11	2 403 174,41		0,10	
87	392 092,35	2 403 171,39		0,10	
88	392 088,55	2 403 167,32		0,10	
89	392 085,52	2 403 170,14		0,10	
90	391 991,53	2 403 058,45		0,10	
91	391 691,84	2 402 797,80		0,10	
92	391 575,06	2 402 687,22		0,10	
93	391 317,71	2 402 452,64		0,10	
94	391 319,93	2 402 450,26		0,10	
95	391 318,39	2 402 448,83	0,10		
96	391 316,16	2 402 451,22	0,10		
97	391 275,88	2 402 414,51	0,10		
98	391 277,51	2 402 410,79	0,10		
99	391 272,42	2 402 408,55	0,10		

## Раздел 2

## Сведения о местоположении границ объекта

1	2	3	4	5	6
100	391 271,53	2 402 410,55		0,10	
101	391 270,03	2 402 409,18		0,10	
102	391 209,97	2 402 396,04		0,10	
103	388 928,84	2 402 213,66		0,10	
104	388 917,11	2 402 207,59		0,10	
105	388 861,09	2 402 202,22		0,10	
106	388 799,18	2 402 184,99		0,10	
107	388 722,67	2 402 124,22		0,10	
108	388 308,65	2 401 756,85		0,10	
109	388 312,13	2 401 753,59		0,10	
110	388 308,79	2 401 750,04		0,10	
111	388 305,11	2 401 753,46		0,10	
112	388 306,47	2 401 754,91		0,10	
113	388 188,04	2 401 649,82		0,10	
114	388 187,30	2 401 637,47		0,10	
115	388 180,66	2 401 626,94		0,10	
116	388 172,68	2 401 492,75		0,10	
117	388 164,21	2 401 320,10		0,10	
118	388 161,06	2 401 277,05		0,10	
119	388 160,51	2 401 276,08		0,10	
120	388 154,53	2 401 187,78		0,10	
121	387 638,64	2 400 929,59		0,10	
122	387 517,51	2 400 772,59		0,10	
123	387 458,53	2 400 818,10		0,10	
124	387 454,40	2 400 813,08		0,10	
125	387 499,60	2 400 747,76		0,10	
126	387 495,39	2 400 751,02		0,10	
127	387 388,47	2 400 612,41	Аналитический метод	0,10	-
128	387 358,69	2 400 600,17		0,10	
129	387 363,07	2 400 589,53		0,10	
130	387 253,67	2 400 544,54		0,10	
131	387 172,60	2 400 476,51		0,10	
132	387 153,72	2 400 499,02		0,10	
133	387 149,12	2 400 495,16		0,10	
134	387 168,02	2 400 472,65		0,10	
135	385 564,25	2 399 126,49		0,10	
136	384 928,24	2 398 584,73		0,10	
137	383 941,54	2 397 769,02		0,10	
138	383 396,41	2 397 273,25		0,10	
139	383 194,02	2 397 095,69		0,10	
140	382 854,41	2 396 820,84		0,10	
141	382 259,54	2 396 350,56		0,10	
142	381 400,63	2 395 641,52		0,10	
143	381 205,28	2 395 608,68		0,10	
144	380 493,40	2 395 021,18		0,10	
145	379 695,82	2 394 349,91		0,10	
146	379 217,88	2 393 952,66		0,10	
147	378 941,87	2 393 723,46		0,10	
148	378 942,32	2 393 722,18		0,10	
149	378 939,10	2 393 721,15		0,10	
150	377 516,08	2 392 539,44		0,10	
151	377 409,72	2 392 455,77		0,10	
152	377 183,83	2 392 273,51		0,10	
153	377 184,38	2 392 272,83		0,10	
154	377 182,77	2 392 271,49		0,10	

## Раздел 2

## Сведения о местоположении границ объекта

1	2	3	4	5	6
155	377 182,18	2 392 272,18		0,10	
156	377 163,40	2 392 257,03		0,10	
157	376 945,18	2 392 061,39		0,10	
158	376 179,81	2 391 086,11		0,10	
159	376 126,99	2 390 997,41		0,10	
160	375 110,50	2 388 860,03		0,10	
161	374 636,79	2 387 755,50		0,10	
162	374 584,93	2 387 778,42		0,10	
163	374 583,69	2 387 775,64		0,10	
164	374 565,28	2 387 783,72		0,10	
165	374 545,17	2 387 737,94		0,10	
166	374 550,25	2 387 735,71		0,10	
167	374 541,99	2 387 716,04		0,10	
168	374 544,05	2 387 715,14		0,10	
169	374 553,05	2 387 734,48		0,10	
170	374 598,52	2 387 714,52		0,10	
171	374 601,95	2 387 723,49		0,10	
172	374 603,07	2 387 723,05		0,10	
173	374 617,21	2 387 755,24		0,10	
174	374 633,60	2 387 748,05		0,10	
175	374 611,24	2 387 695,91		0,10	
176	374 444,73	2 387 314,15		0,10	
177	374 444,08	2 387 312,16		0,10	
178	374 437,59	2 387 297,79		0,10	
179	374 419,87	2 387 257,17		0,10	
180	374 420,46	2 387 256,92		0,10	
181	374 419,64	2 387 254,99		0,10	
182	374 419,03	2 387 255,25	Аналитический метод	0,10	-
183	374 395,01	2 387 200,18		0,10	
184	374 396,03	2 387 199,74		0,10	
185	374 395,21	2 387 197,82		0,10	
186	374 394,17	2 387 198,26		0,10	
187	374 370,15	2 387 143,19		0,10	
188	374 371,60	2 387 142,56		0,10	
189	374 370,78	2 387 140,64		0,10	
190	374 369,31	2 387 141,26		0,10	
191	374 345,84	2 387 085,96		0,10	
192	374 347,16	2 387 085,39		0,10	
193	374 346,35	2 387 083,47		0,10	
194	374 345,02	2 387 084,03		0,10	
195	374 321,59	2 387 028,71		0,10	
196	374 322,73	2 387 028,22		0,10	
197	374 321,91	2 387 026,30		0,10	
198	374 320,78	2 387 026,78		0,10	
199	374 297,35	2 386 971,46		0,10	
200	374 298,30	2 386 971,05		0,10	
201	374 297,48	2 386 969,12		0,10	
202	374 296,54	2 386 969,52		0,10	
203	374 293,00	2 386 961,17		0,10	
204	374 296,02	2 386 848,02		0,10	
205	374 250,90	2 386 764,82		0,10	
206	374 245,17	2 385 217,17		0,10	
207	374 216,29	2 385 097,86		0,10	
208	374 215,74	2 384 281,25		0,10	
209	374 065,20	2 384 130,92		0,10	

## Раздел 2

## Сведения о местоположении границ объекта

1	2	3	4	5	6
210	373 793,37	2 383 868,19		0,10	
211	373 664,95	2 384 003,78		0,10	
212	373 732,54	2 383 868,78		0,10	
213	373 670,53	2 383 809,64		0,10	
214	373 653,37	2 383 793,84		0,10	
215	373 644,27	2 383 786,83		0,10	
216	373 637,00	2 383 781,86		0,10	
217	373 614,85	2 383 768,74		0,10	
218	373 504,44	2 383 706,01		0,10	
219	373 497,78	2 383 701,81		0,10	
220	373 492,74	2 383 698,18		0,10	
221	373 485,01	2 383 690,67		0,10	
222	373 481,24	2 383 685,32		0,10	
223	373 478,51	2 383 680,46		0,10	
224	373 476,89	2 383 676,34		0,10	
225	373 475,67	2 383 672,35		0,10	
226	373 473,78	2 383 662,81		0,10	
227	373 473,25	2 383 656,93		0,10	
228	373 364,65	2 383 612,73		0,10	
229	373 042,19	2 383 197,90		0,10	
230	373 013,24	2 383 220,40		0,10	
231	373 009,56	2 383 215,66		0,10	
232	373 038,51	2 383 193,16		0,10	
233	372 908,99	2 383 026,52		0,10	
234	372 753,23	2 382 818,47		0,10	
235	372 624,76	2 382 660,53		0,10	
236	372 623,66	2 382 658,72		0,10	
237	372 619,97	2 382 654,65		0,10	
238	372 617,82	2 382 652,53		0,10	
239	372 610,05	2 382 642,45		0,10	
240	372 480,04	2 382 482,61		0,10	
241	372 479,08	2 382 480,70		0,10	
242	372 443,87	2 382 438,14		0,10	
243	372 444,74	2 382 437,43		0,10	
244	372 443,44	2 382 435,80		0,10	
245	372 442,54	2 382 436,51		0,10	
246	372 407,69	2 382 393,66		0,10	
247	372 409,09	2 382 392,54		0,10	
248	372 407,80	2 382 390,91		0,10	
249	372 406,37	2 382 392,03		0,10	
250	372 357,00	2 382 331,36		0,10	
251	372 329,43	2 382 269,88		0,10	
252	372 315,84	2 381 800,64		0,10	
253	372 314,85	2 381 751,92		0,10	
254	372 316,81	2 381 751,85		0,10	
255	372 316,73	2 381 749,76		0,10	
256	372 314,81	2 381 749,82		0,10	
257	372 313,60	2 381 690,58		0,10	
258	372 314,51	2 381 690,54		0,10	
259	372 314,44	2 381 688,45		0,10	
260	372 313,56	2 381 688,47		0,10	
261	372 306,40	2 381 335,76		0,10	
262	372 283,87	2 380 840,93		0,10	
263	372 265,08	2 380 343,59		0,10	
264	372 265,89	2 380 343,56		0,10	

Аналитический метод

-

**Раздел 2**

**Сведения о местоположении границ объекта**

<b>1</b>	<b>2</b>	<b>3</b>	<b>4</b>	<b>5</b>	<b>6</b>
265	372 265,73	2 380 337,99	Аналитический метод	0,10	-
266	372 264,87	2 380 338,01		0,10	
267	372 263,77	2 380 308,84		0,10	
268	372 256,12	2 379 983,43		0,10	
269	372 256,19	2 379 981,33		0,10	
270	372 254,72	2 379 923,69		0,10	
271	372 254,89	2 379 921,59		0,10	
272	372 254,07	2 379 896,11		0,10	
273	372 253,31	2 379 863,94		0,10	
274	372 253,58	2 379 861,84		0,10	
275	372 253,01	2 379 850,98		0,10	
276	372 251,91	2 379 804,20		0,10	
277	372 252,27	2 379 802,10		0,10	
278	372 250,50	2 379 744,46		0,10	
279	372 251,01	2 379 744,44		0,10	
280	372 250,97	2 379 742,37		0,10	
281	372 250,46	2 379 742,37		0,10	
282	372 249,10	2 379 684,73		0,10	
283	372 249,72	2 379 684,71		0,10	
284	372 249,67	2 379 682,61		0,10	
285	372 249,05	2 379 682,62		0,10	
286	372 247,70	2 379 624,99		0,10	
287	372 248,42	2 379 624,97		0,10	
288	372 248,36	2 379 622,87		0,10	
289	372 247,65	2 379 622,88		0,10	
290	372 246,92	2 379 592,04		0,10	
291	372 246,03	2 379 565,25		0,10	
292	372 247,10	2 379 565,22		0,10	
293	372 247,05	2 379 563,11		0,10	
294	372 245,96	2 379 563,13		0,10	
295	372 244,05	2 379 505,53		0,10	
296	372 245,80	2 379 505,48		0,10	
297	372 245,74	2 379 503,37		0,10	
298	372 243,98	2 379 503,41		0,10	
299	372 238,25	2 379 330,84		0,10	
300	372 093,10	2 379 055,39		0,10	
301	372 094,29	2 379 054,74		0,10	
302	372 093,29	2 379 052,91		0,10	
303	372 092,13	2 379 053,54		0,10	
304	372 064,32	2 379 000,77	0,10		
305	372 063,71	2 378 998,73	0,10		
306	372 057,60	2 378 988,01	0,10		
307	372 037,13	2 378 945,40	0,10		
308	372 036,43	2 378 943,40	0,10		
309	372 020,03	2 378 909,80	0,10		
310	371 875,49	2 378 608,86	0,10		
311	371 874,69	2 378 606,93	0,10		
312	371 848,55	2 378 552,76	0,10		
313	371 848,10	2 378 550,66	0,10		
314	371 847,64	2 378 550,87	0,10		
315	371 821,60	2 378 496,66	0,10		
316	371 822,40	2 378 496,28	0,10		
317	371 821,51	2 378 494,38	0,10		
318	371 820,70	2 378 494,76	0,10		
319	371 794,66	2 378 440,55	0,10		

## Раздел 2

## Сведения о местоположении границ объекта

1	2	3	4	5	6
320	371 798,11	2 378 438,92		0,10	
321	371 797,21	2 378 437,03		0,10	
322	371 793,75	2 378 438,66		0,10	
323	371 767,71	2 378 384,45		0,10	
324	371 769,23	2 378 383,73		0,10	
325	371 768,33	2 378 381,84		0,10	
326	371 766,80	2 378 382,56		0,10	
327	371 740,75	2 378 328,35		0,10	
328	371 742,64	2 378 327,46		0,10	
329	371 741,75	2 378 325,56		0,10	
330	371 739,86	2 378 326,46		0,10	
331	371 721,35	2 378 287,92		0,10	
332	371 716,65	2 378 271,07		0,10	
333	371 718,38	2 378 270,42		0,10	
334	371 717,66	2 378 268,45		0,10	
335	371 716,09	2 378 269,03		0,10	
336	371 501,48	2 377 498,51		0,10	
337	371 502,88	2 377 498,09		0,10	
338	371 501,30	2 377 492,76		0,10	
339	371 499,98	2 377 493,14		0,10	
340	371 482,05	2 377 428,75		0,10	
341	371 344,71	2 377 001,68		0,10	
342	371 347,36	2 377 000,77		0,10	
343	371 346,68	2 376 998,80		0,10	
344	371 344,07	2 376 999,70		0,10	
345	371 328,68	2 376 951,83		0,10	
346	371 252,37	2 376 755,59		0,10	
347	371 253,07	2 376 755,32	Аналитический метод	0,10	-
348	371 252,34	2 376 753,37		0,10	
349	371 251,61	2 376 753,64		0,10	
350	371 228,55	2 376 694,34		0,10	
351	371 230,10	2 376 693,76		0,10	
352	371 229,37	2 376 691,81		0,10	
353	371 227,80	2 376 692,39		0,10	
354	371 205,39	2 376 634,77		0,10	
355	371 209,41	2 376 633,11		0,10	
356	371 207,30	2 376 627,96		0,10	
357	371 203,37	2 376 629,57		0,10	
358	371 133,76	2 376 450,58		0,10	
359	370 896,79	2 375 922,98		0,10	
360	370 791,53	2 375 705,06		0,10	
361	370 789,53	2 375 700,63		0,10	
362	370 731,48	2 375 580,76		0,10	
363	370 282,58	2 375 060,25		0,10	
364	369 973,77	2 374 653,56		0,10	
365	369 939,36	2 374 595,00		0,10	
366	369 935,91	2 374 162,98		0,10	
367	369 774,36	2 374 121,05		0,10	
368	369 726,79	2 374 099,79		0,10	
369	369 569,21	2 373 935,97		0,10	
370	369 565,53	2 373 923,50		0,10	
371	369 344,53	2 373 693,75		0,10	
372	369 326,48	2 373 627,91		0,10	
373	369 359,69	2 373 366,06		0,10	
374	369 365,62	2 373 366,81		0,10	

**Раздел 2**

**Сведения о местоположении границ объекта**

<b>1</b>	<b>2</b>	<b>3</b>	<b>4</b>	<b>5</b>	<b>6</b>
375	369 365,88	2 373 364,73	Аналитический метод	0,10	-
376	369 359,96	2 373 363,98		0,10	
377	369 376,50	2 373 233,59		0,10	
378	369 393,32	2 373 118,79		0,10	
379	369 394,20	2 373 118,90		0,10	
380	369 394,47	2 373 116,83		0,10	
381	369 393,62	2 373 116,72		0,10	
382	369 411,61	2 372 993,91		0,10	
383	369 455,85	2 372 625,59		0,10	
384	369 456,08	2 372 623,70		0,10	
385	369 456,67	2 372 621,66		0,10	
386	369 463,52	2 372 561,76		0,10	
387	369 464,18	2 372 561,84		0,10	
388	369 464,44	2 372 559,76		0,10	
389	369 463,77	2 372 559,67		0,10	
390	369 470,96	2 372 499,82		0,10	
391	369 471,96	2 372 499,95		0,10	
392	369 472,22	2 372 497,87		0,10	
393	369 471,21	2 372 497,74		0,10	
394	369 478,40	2 372 437,89		0,10	
395	369 482,25	2 372 438,37		0,10	
396	369 482,51	2 372 436,30		0,10	
397	369 478,65	2 372 435,81		0,10	
398	369 485,84	2 372 375,95		0,10	
399	369 487,51	2 372 376,16		0,10	
400	369 487,77	2 372 374,08		0,10	
401	369 486,09	2 372 373,86		0,10	
402	369 493,26	2 372 314,19		0,10	
403	369 498,00	2 372 313,99		0,10	
404	369 497,91	2 372 311,90		0,10	
405	369 493,51	2 372 312,08		0,10	
406	369 495,31	2 372 297,11		0,10	
407	369 364,07	2 371 694,96		0,10	
408	369 364,12	2 371 692,81		0,10	
409	369 363,62	2 371 692,91		0,10	
410	369 349,10	2 371 626,25		0,10	
411	369 352,48	2 371 625,11		0,10	
412	369 351,81	2 371 623,13		0,10	
413	369 348,65	2 371 624,19		0,10	
414	369 329,54	2 371 536,51		0,10	
415	369 319,94	2 371 520,40		0,10	
416	369 319,47	2 371 520,69		0,10	
417	369 317,93	2 371 518,11		0,10	
418	369 318,41	2 371 517,83		0,10	
419	369 227,71	2 371 365,61		0,10	
420	369 228,49	2 371 365,21		0,10	
421	369 227,54	2 371 363,35		0,10	
422	369 226,63	2 371 363,80		0,10	
423	369 204,72	2 371 327,01		0,10	
424	369 206,03	2 371 326,35	0,10		
425	369 205,09	2 371 324,49	0,10		
426	369 203,65	2 371 325,21	0,10		
427	369 151,34	2 371 237,40	0,10		
428	369 153,06	2 371 236,26	0,10		
429	369 151,91	2 371 234,51	0,10		

**Раздел 2**

<b>Сведения о местоположении границ объекта</b>					
<b>1</b>	<b>2</b>	<b>3</b>	<b>4</b>	<b>5</b>	<b>6</b>
430	369 150,26	2 371 235,60	Аналитический метод	0,10	-
431	369 144,18	2 371 225,38		0,10	
432	369 127,01	2 371 194,05		0,10	
433	368 761,13	2 370 639,33		0,10	
434	368 758,80	2 370 626,52		0,10	
435	368 747,88	2 370 610,93		0,10	
436	368 629,25	2 370 434,40		0,10	
437	368 308,91	2 370 193,48		0,10	
438	368 094,21	2 370 040,51		0,10	
439	368 083,82	2 370 055,14		0,10	
440	368 081,51	2 370 053,49		0,10	
441	368 092,33	2 370 037,88		0,10	
442	368 049,05	2 370 008,69		0,10	
443	367 956,68	2 370 049,39		0,10	
444	367 886,75	2 369 999,81		0,10	
445	366 711,23	2 369 162,84		0,10	
446	366 224,80	2 368 811,47		0,10	
447	365 617,53	2 368 368,99		0,10	
448	365 307,95	2 368 141,42		0,10	
449	363 973,36	2 367 190,95		0,10	
450	362 210,43	2 365 904,42		0,10	
451	362 057,43	2 365 788,64		0,10	
452	361 841,18	2 365 498,23		0,10	
453	361 627,38	2 365 374,10		0,10	
454	360 331,87	2 364 667,15		0,10	
455	360 121,76	2 364 681,25		0,10	
456	360 120,76	2 364 683,99		0,10	
457	360 122,35	2 364 706,75		0,10	
458	360 119,30	2 364 706,97		0,10	
459	360 119,02	2 364 711,21		0,10	
460	360 118,22	2 364 714,31		0,10	
461	360 116,95	2 364 717,24		0,10	
462	360 114,55	2 364 720,75		0,10	
463	360 111,47	2 364 723,68		0,10	
464	360 108,79	2 364 725,42		0,10	
465	360 105,86	2 364 726,70		0,10	
466	360 101,72	2 364 727,66		0,10	
467	360 087,15	2 364 728,67		0,10	
468	360 093,45	2 364 914,48		0,10	
469	360 100,17	2 364 914,07		0,10	
470	360 100,59	2 364 921,06		0,10	
471	360 115,73	2 364 920,14		0,10	
472	360 115,31	2 364 913,16		0,10	
473	360 135,27	2 364 911,95		0,10	
474	360 136,48	2 364 931,91		0,10	
475	360 116,52	2 364 933,12		0,10	
476	360 116,09	2 364 926,13		0,10	
477	360 100,95	2 364 927,05		0,10	
478	360 101,38	2 364 934,03	0,10		
479	360 081,41	2 364 935,24	0,10		
480	360 080,21	2 364 915,28	0,10		
481	360 087,46	2 364 914,84	0,10		
482	360 081,16	2 364 729,08	0,10		
483	360 078,38	2 364 729,25	0,10		
484	360 074,08	2 364 728,92	0,10		



## Раздел 2

## Сведения о местоположении границ объекта

1	2	3	4	5	6
485	360 071,29	2 364 728,18		0,10	
486	360 067,37	2 364 726,35		0,10	
487	360 064,47	2 364 724,21		0,10	
488	360 062,46	2 364 722,14		0,10	
489	360 061,16	2 364 720,41		0,10	
490	360 055,24	2 364 720,82		0,10	
491	360 046,20	2 364 696,92		0,10	
492	360 035,97	2 364 698,05		0,10	
493	360 015,28	2 364 699,50		0,10	
494	360 001,86	2 364 701,30		0,10	
495	359 995,80	2 364 701,84		0,10	
496	359 987,80	2 364 702,20		0,10	
497	359 966,65	2 364 702,21		0,10	
498	359 951,69	2 364 702,58		0,10	
499	359 950,52	2 364 702,58		0,10	
500	359 950,51	2 364 701,93		0,10	
501	359 947,01	2 364 701,90		0,10	
502	359 941,03	2 364 701,45		0,10	
503	359 932,94	2 364 700,60		0,10	
504	359 924,62	2 364 699,55		0,10	
505	359 916,78	2 364 698,13		0,10	
506	359 841,81	2 364 679,66		0,10	
507	359 833,50	2 364 677,18		0,10	
508	359 819,77	2 364 673,47		0,10	
509	359 799,99	2 364 668,54		0,10	
510	359 795,36	2 364 666,87		0,10	
511	359 789,12	2 364 666,23		0,10	
512	359 787,24	2 364 666,90	Аналитический метод	0,10	-
513	359 750,93	2 364 658,55		0,10	
514	359 745,12	2 364 656,83		0,10	
515	359 739,42	2 364 654,78		0,10	
516	359 732,66	2 364 652,01		0,10	
517	359 728,33	2 364 649,98		0,10	
518	359 719,53	2 364 644,96		0,10	
519	359 705,52	2 364 637,52		0,10	
520	359 702,43	2 364 635,20		0,10	
521	359 681,68	2 364 625,27		0,10	
522	359 584,54	2 364 739,16		0,10	
523	359 660,22	2 364 576,52		0,10	
524	359 604,99	2 364 550,26		0,10	
525	359 563,57	2 364 540,22		0,10	
526	359 529,67	2 364 605,06		0,10	
527	359 468,96	2 364 722,41		0,10	
528	359 398,37	2 364 714,55		0,10	
529	359 379,24	2 364 645,86		0,10	
530	359 418,26	2 364 526,57		0,10	
531	359 425,11	2 364 503,81		0,10	
532	359 425,34	2 364 493,33		0,10	
533	359 126,01	2 364 420,77		0,10	
534	359 119,25	2 364 432,50		0,10	
535	359 013,96	2 364 406,98		0,10	
536	359 005,49	2 364 441,93		0,10	
537	358 954,96	2 364 429,70		0,10	
538	358 947,89	2 364 458,85		0,10	
539	358 826,41	2 364 429,43		0,10	

**Раздел 2**

**Сведения о местоположении границ объекта**

<b>1</b>	<b>2</b>	<b>3</b>	<b>4</b>	<b>5</b>	<b>6</b>
540	358 834,41	2 364 396,39	Аналитический метод	0,10	-
541	358 094,79	2 364 217,28		0,10	
542	358 102,10	2 364 187,08		0,10	
543	357 669,95	2 364 141,36		0,10	
544	357 381,20	2 364 066,47		0,10	
545	356 969,64	2 363 930,69		0,10	
546	356 864,03	2 364 024,90		0,10	
547	356 792,88	2 364 020,85		0,10	
548	356 548,10	2 363 900,17		0,10	
549	354 348,36	2 363 833,21		0,10	
550	353 998,56	2 363 862,94		0,10	
551	353 756,77	2 363 888,55		0,10	
552	353 424,75	2 363 913,46		0,10	
553	353 240,46	2 363 922,54		0,10	
554	353 136,84	2 363 926,60		0,10	
555	352 895,60	2 363 927,41		0,10	
556	352 828,21	2 363 942,75		0,10	
557	352 477,31	2 363 721,83		0,10	
558	352 182,78	2 363 486,42		0,10	
559	351 535,21	2 362 925,48		0,10	
560	351 528,15	2 362 925,99		0,10	
561	351 502,80	2 362 904,03		0,10	
562	351 451,13	2 362 848,73		0,10	
563	351 451,37	2 362 841,67		0,10	
564	350 976,87	2 362 333,84		0,10	
565	350 839,82	2 362 188,42		0,10	
566	350 732,27	2 362 074,70		0,10	
567	350 424,35	2 361 745,15		0,10	
568	350 366,89	2 361 690,10		0,10	
569	350 293,73	2 361 609,62		0,10	
570	350 260,88	2 361 565,44		0,10	
571	349 949,18	2 361 241,93		0,10	
572	349 880,03	2 361 201,94		0,10	
573	349 815,44	2 361 201,89		0,10	
574	349 777,16	2 361 476,95		0,10	
575	349 786,92	2 361 485,73		0,10	
576	349 782,25	2 361 490,92		0,10	
577	349 793,42	2 361 500,97		0,10	
578	349 798,10	2 361 495,77		0,10	
579	349 812,97	2 361 509,14		0,10	
580	349 799,60	2 361 524,02		0,10	
581	349 784,72	2 361 510,64		0,10	
582	349 789,41	2 361 505,43		0,10	
583	349 778,24	2 361 495,38		0,10	
584	349 773,55	2 361 500,60		0,10	
585	349 758,68	2 361 487,23		0,10	
586	349 771,69	2 361 472,76		0,10	
587	349 809,39	2 361 201,88		0,10	
588	349 573,75	2 361 201,72		0,10	
589	349 551,58	2 361 118,78		0,10	
590	349 533,84	2 361 123,52		0,10	
591	349 541,55	2 361 151,70		0,10	
592	349 461,50	2 361 173,61		0,10	
593	349 455,89	2 361 153,11		0,10	
594	349 441,57	2 361 157,03	0,10		

**Раздел 2**

**Сведения о местоположении границ объекта**

<b>1</b>	<b>2</b>	<b>3</b>	<b>4</b>	<b>5</b>	<b>6</b>
595	349 430,86	2 361 118,49	Аналитический метод	0,10	-
596	349 445,31	2 361 114,47		0,10	
597	349 445,13	2 361 113,81		0,10	
598	349 525,19	2 361 091,90		0,10	
599	349 532,27	2 361 117,73		0,10	
600	349 550,04	2 361 112,98		0,10	
601	349 517,84	2 360 992,49		0,10	
602	349 422,83	2 360 937,54		0,10	
603	349 414,00	2 360 939,37		0,10	
604	349 348,68	2 360 901,59		0,10	
605	349 348,62	2 360 886,54		0,10	
606	349 342,38	2 360 882,93		0,10	
607	349 323,98	2 360 872,30		0,10	
608	348 472,18	2 360 394,71		0,10	
609	348 446,95	2 360 373,24		0,10	
610	348 059,44	2 360 149,07		0,10	
611	347 909,34	2 359 888,66		0,10	
612	347 701,33	2 359 768,37		0,10	
613	347 433,44	2 359 603,39		0,10	
614	347 289,17	2 359 513,23		0,10	
615	347 237,48	2 359 479,01		0,10	
616	346 626,57	2 359 103,27		0,10	
617	346 264,64	2 358 954,77		0,10	
618	346 250,31	2 358 955,38		0,10	
619	345 719,89	2 358 738,08		0,10	
620	345 695,22	2 358 721,49		0,10	
621	345 555,52	2 358 664,29		0,10	
622	345 445,15	2 358 660,95		0,10	
623	345 392,67	2 358 661,58		0,10	
624	345 234,58	2 358 663,52		0,10	
625	345 046,54	2 358 670,43		0,10	
626	344 028,68	2 358 465,35		0,10	
627	343 899,42	2 358 440,59		0,10	
628	343 283,29	2 358 316,43		0,10	
629	343 089,07	2 358 318,25		0,10	
630	343 088,95	2 358 305,25		0,10	
631	343 070,79	2 358 305,42		0,10	
632	343 070,89	2 358 318,42		0,10	
633	342 846,35	2 358 320,49		0,10	
634	342 648,72	2 358 126,50		0,10	
635	342 455,51	2 357 990,45		0,10	
636	341 525,92	2 357 390,71		0,10	
637	337 780,97	2 354 936,80		0,10	
638	337 165,59	2 354 539,35		0,10	
639	336 909,91	2 354 399,11		0,10	
640	336 810,96	2 354 371,15		0,10	
641	336 764,53	2 354 288,19		0,10	
642	336 189,50	2 353 907,00		0,10	
643	335 964,10	2 353 759,67		0,10	
644	335 577,26	2 353 501,17	0,10		
645	334 548,34	2 352 835,83	0,10		
646	334 525,84	2 352 872,11	0,10		
647	334 501,55	2 352 856,77	0,10		
648	334 399,69	2 353 014,29	0,10		
649	334 405,61	2 353 018,12	0,10		

## Раздел 2

## Сведения о местоположении границ объекта

1	2	3	4	5	6
650	334 401,81	2 353 024,00		0,10	
651	334 414,34	2 353 032,06		0,10	
652	334 418,06	2 353 026,29		0,10	
653	334 434,86	2 353 037,15		0,10	
654	334 424,00	2 353 053,95		0,10	
655	334 407,20	2 353 043,09		0,10	
656	334 411,08	2 353 037,10		0,10	
657	334 398,55	2 353 029,04		0,10	
658	334 394,75	2 353 034,91		0,10	
659	334 377,96	2 353 024,05		0,10	
660	334 388,82	2 353 007,26		0,10	
661	334 394,65	2 353 011,03		0,10	
662	334 496,51	2 352 853,52		0,10	
663	334 475,12	2 352 839,74		0,10	
664	334 470,93	2 352 814,37		0,10	
665	334 455,94	2 352 804,68		0,10	
666	334 442,28	2 352 826,99		0,10	
667	334 308,88	2 352 739,03		0,10	
668	334 326,98	2 352 711,57		0,10	
669	334 320,88	2 352 710,24		0,10	
670	334 306,72	2 352 708,28		0,10	
671	334 300,15	2 352 707,85		0,10	
672	334 279,98	2 352 706,99		0,10	
673	334 244,38	2 352 706,58		0,10	
674	334 234,36	2 352 707,94		0,10	
675	334 204,22	2 352 707,74		0,10	
676	334 194,23	2 352 706,20		0,10	
677	334 140,05	2 352 705,43	Аналитический метод	0,10	-
678	334 058,25	2 352 706,07		0,10	
679	333 981,12	2 352 703,52		0,10	
680	333 946,98	2 352 702,65		0,10	
681	333 901,22	2 352 702,21		0,10	
682	333 893,57	2 352 701,91		0,10	
683	333 886,39	2 352 701,06		0,10	
684	333 882,44	2 352 700,20		0,10	
685	333 880,13	2 352 699,58		0,10	
686	333 873,57	2 352 697,16		0,10	
687	333 870,42	2 352 695,82		0,10	
688	333 839,09	2 352 680,81		0,10	
689	333 741,37	2 352 794,35		0,10	
690	333 738,66	2 352 793,13		0,10	
691	333 866,33	2 352 521,99		0,10	
692	333 867,81	2 352 522,49		0,10	
693	333 844,07	2 352 670,62		0,10	
694	333 865,84	2 352 681,07		0,10	
695	333 875,03	2 352 685,07		0,10	
696	333 877,85	2 352 686,12		0,10	
697	333 886,33	2 352 688,56		0,10	
698	333 894,72	2 352 690,11		0,10	
699	333 897,64	2 352 690,46		0,10	
700	333 908,61	2 352 691,25		0,10	
701	333 947,17	2 352 692,39		0,10	
702	334 016,28	2 352 693,01		0,10	
703	334 036,00	2 352 693,00		0,10	
704	334 058,43	2 352 692,76		0,10	

**Раздел 2**

**Сведения о местоположении границ объекта**

1	2	3	4	5	6
705	334 101,72	2 352 694,02		0,10	
706	334 110,39	2 352 694,40		0,10	
707	334 124,10	2 352 694,63		0,10	
708	334 138,17	2 352 695,18		0,10	
709	334 159,03	2 352 695,11		0,10	
710	334 176,67	2 352 695,52		0,10	
711	334 201,38	2 352 695,48		0,10	
712	334 257,11	2 352 696,22		0,10	
713	334 300,70	2 352 696,34		0,10	
714	334 307,75	2 352 696,80		0,10	
715	334 323,07	2 352 698,93		0,10	
716	334 333,69	2 352 701,41		0,10	
717	334 336,21	2 352 697,58		0,10	
718	334 243,47	2 352 637,01		0,10	
719	334 104,46	2 352 545,33		0,10	
720	333 914,56	2 352 444,96		0,10	
721	333 920,38	2 352 433,33		0,10	
722	333 903,33	2 352 424,32		0,10	
723	333 897,73	2 352 436,06		0,10	
724	333 687,90	2 352 325,17		0,10	
725	333 518,60	2 352 213,65		0,10	
726	333 463,42	2 352 172,37		0,10	
727	333 328,00	2 352 082,72		0,10	
728	333 325,93	2 352 083,43		0,10	
729	333 321,04	2 352 084,29		0,10	
730	333 317,23	2 352 084,50		0,10	
731	333 314,17	2 352 084,32		0,10	
732	333 307,64	2 352 083,38	Аналитический метод	0,10	-
733	333 301,51	2 352 081,36		0,10	
734	333 297,47	2 352 079,70		0,10	
735	333 288,41	2 352 074,41		0,10	
736	333 276,74	2 352 066,63		0,10	
737	333 250,37	2 352 048,41		0,10	
738	333 210,73	2 352 021,35		0,10	
739	333 177,39	2 351 999,32		0,10	
740	333 163,91	2 351 990,62		0,10	
741	333 143,63	2 351 977,79		0,10	
742	333 136,79	2 351 973,66		0,10	
743	333 113,02	2 351 958,75		0,10	
744	333 080,02	2 351 936,20		0,10	
745	333 063,71	2 351 924,63		0,10	
746	333 030,60	2 351 902,14		0,10	
747	333 013,75	2 351 891,32		0,10	
748	332 985,32	2 351 872,56		0,10	
749	332 975,82	2 351 886,87		0,10	
750	332 797,92	2 351 768,88		0,10	
751	332 803,37	2 351 760,30		0,10	
752	332 794,14	2 351 754,44		0,10	
753	332 796,88	2 351 750,31		0,10	
754	332 796,46	2 351 750,03		0,10	
755	332 805,08	2 351 737,03		0,10	
756	332 805,63	2 351 736,95		0,10	
757	332 724,20	2 351 683,05		0,10	
758	332 671,91	2 351 578,16		0,10	
759	332 504,00	2 351 405,69		0,10	

## Раздел 2

## Сведения о местоположении границ объекта

1	2	3	4	5	6
760	332 233,16	2 351 138,43	Аналитический метод	0,10	-
761	332 264,77	2 351 106,40		0,10	
762	332 399,40	2 351 239,25		0,10	
763	332 398,73	2 351 238,78		0,10	
764	332 397,29	2 351 240,28		0,10	
765	332 398,78	2 351 241,74		0,10	
766	332 399,65	2 351 242,01		0,10	
767	332 400,89	2 351 240,72		0,10	
768	332 441,22	2 351 280,51		0,10	
769	332 439,13	2 351 282,60		0,10	
770	332 443,07	2 351 286,55		0,10	
771	332 445,19	2 351 284,43		0,10	
772	332 535,93	2 351 373,97		0,10	
773	332 709,05	2 351 551,80		0,10	
774	332 759,09	2 351 652,18		0,10	
775	332 839,75	2 351 705,56		0,10	
776	332 866,08	2 351 665,89		0,10	
777	332 961,17	2 351 728,95		0,10	
778	332 970,95	2 351 714,20		0,10	
779	332 988,31	2 351 725,72		0,10	
780	333 009,94	2 351 693,40		0,10	
781	333 047,60	2 351 675,70		0,10	
782	333 049,69	2 351 680,27		0,10	
783	333 012,78	2 351 696,71		0,10	
784	332 992,08	2 351 728,24		0,10	
785	333 046,70	2 351 764,43		0,10	
786	333 079,06	2 351 786,20		0,10	
787	333 055,97	2 351 821,07		0,10	
788	333 141,42	2 351 877,69		0,10	
789	333 127,81	2 351 898,23		0,10	
790	333 221,02	2 351 961,13		0,10	
791	333 274,77	2 351 996,02		0,10	
792	333 304,87	2 352 015,31		0,10	
793	333 351,97	2 352 044,63		0,10	
794	333 355,94	2 352 039,26		0,10	
795	333 360,34	2 352 032,57		0,10	
796	333 364,31	2 352 025,71		0,10	
797	333 364,84	2 352 024,28		0,10	
798	333 365,19	2 352 022,43		0,10	
799	333 365,28	2 352 020,03		0,10	
800	333 364,77	2 352 016,87		0,10	
801	333 364,35	2 352 015,59		0,10	
802	333 363,32	2 352 013,46	0,10		
803	333 359,73	2 352 009,19	0,10		
804	333 360,93	2 352 007,53	0,10		
805	333 391,18	2 352 027,81	0,10		
806	333 389,13	2 352 029,08	0,10		
807	333 385,11	2 352 027,86	0,10		
808	333 381,98	2 352 027,73	0,10		
809	333 380,52	2 352 027,92	0,10		
810	333 377,40	2 352 028,89	0,10		
811	333 374,88	2 352 030,35	0,10		
812	333 372,67	2 352 032,36	0,10		
813	333 360,64	2 352 050,36	0,10		
814	333 489,34	2 352 135,56	0,10		

**Раздел 2**

**Сведения о местоположении границ объекта**

1	2	3	4	5	6
815	333 544,48	2 352 176,81	Аналитический метод	0,10	-
816	333 553,65	2 352 182,85		0,10	
817	333 531,24	2 351 965,19		0,10	
818	333 231,10	2 351 762,28		0,10	
819	333 321,95	2 351 627,90		0,10	
820	333 324,84	2 351 629,86		0,10	
821	333 326,53	2 351 627,38		0,10	
822	333 327,36	2 351 627,94		0,10	
823	333 325,68	2 351 630,42		0,10	
824	333 328,57	2 351 632,38		0,10	
825	333 242,21	2 351 760,14		0,10	
826	333 538,81	2 351 960,65		0,10	
827	333 562,28	2 352 188,53		0,10	
828	333 710,84	2 352 286,39		0,10	
829	333 894,61	2 352 383,51		0,10	
830	333 908,83	2 352 356,60		0,10	
831	334 139,92	2 351 855,74		0,10	
832	334 077,51	2 351 808,52		0,10	
833	334 076,23	2 351 801,89		0,10	
834	333 983,82	2 351 738,25		0,10	
835	333 893,32	2 351 676,97		0,10	
836	333 896,14	2 351 672,43		0,10	
837	333 866,11	2 351 652,72		0,10	
838	333 832,90	2 351 629,99		0,10	
839	333 824,48	2 351 641,59		0,10	
840	333 764,44	2 351 600,59		0,10	
841	333 711,09	2 351 564,61		0,10	
842	333 656,26	2 351 526,87		0,10	
843	333 646,60	2 351 541,74		0,10	
844	333 596,87	2 351 507,41		0,10	
845	333 586,56	2 351 523,35		0,10	
846	333 566,05	2 351 552,30		0,10	
847	333 515,03	2 351 516,24		0,10	
848	333 540,69	2 351 482,84		0,10	
849	333 539,52	2 351 482,04		0,10	
850	333 540,18	2 351 481,06		0,10	
851	333 535,31	2 351 477,80		0,10	
852	333 538,02	2 351 473,74		0,10	
853	333 549,31	2 351 481,46		0,10	
854	333 523,59	2 351 514,95		0,10	
855	333 564,62	2 351 543,94		0,10	
856	333 581,59	2 351 519,99		0,10	
857	333 595,19	2 351 498,95		0,10	
858	333 644,93	2 351 533,30		0,10	
859	333 654,58	2 351 518,43		0,10	
860	333 714,47	2 351 559,65		0,10	
861	333 767,81	2 351 595,63	0,10		
862	333 823,05	2 351 633,35	0,10		
863	333 831,48	2 351 621,75	0,10		
864	333 869,45	2 351 647,74	0,10		
865	333 904,32	2 351 670,63	0,10		
866	333 901,46	2 351 675,23	0,10		
867	333 987,20	2 351 733,29	0,10		
868	334 081,66	2 351 798,34	0,10		
869	334 082,97	2 351 805,12	0,10		

**Раздел 2**

**Сведения о местоположении границ объекта**

<b>1</b>	<b>2</b>	<b>3</b>	<b>4</b>	<b>5</b>	<b>6</b>
870	334 147,39	2 351 853,87	Аналитический метод	0,10	-
871	333 914,21	2 352 359,26		0,10	
872	333 899,91	2 352 386,31		0,10	
873	334 127,42	2 352 506,56		0,10	
874	334 401,13	2 352 687,05		0,10	
875	334 401,38	2 352 687,73		0,10	
876	334 401,90	2 352 687,55		0,10	
877	334 459,21	2 352 724,61		0,10	
878	334 468,56	2 352 709,34		0,10	
879	334 501,96	2 352 729,47		0,10	
880	334 491,97	2 352 745,79		0,10	
881	335 601,98	2 353 463,57		0,10	
882	335 988,91	2 353 722,12		0,10	
883	336 214,24	2 353 869,41		0,10	
884	336 798,48	2 354 256,71		0,10	
885	336 841,13	2 354 332,92		0,10	
886	336 927,06	2 354 357,19		0,10	
887	337 188,65	2 354 500,67		0,10	
888	337 787,80	2 354 887,64		0,10	
889	337 822,52	2 354 910,23		0,10	
890	341 550,82	2 357 353,21		0,10	
891	342 480,68	2 357 953,13		0,10	
892	342 677,63	2 358 091,82		0,10	
893	342 864,57	2 358 275,32		0,10	
894	343 287,57	2 358 271,39		0,10	
895	343 908,10	2 358 396,43		0,10	
896	344 037,36	2 358 421,19		0,10	
897	345 050,21	2 358 625,27		0,10	
898	345 233,48	2 358 618,53		0,10	
899	345 445,55	2 358 615,94		0,10	
900	345 565,03	2 358 619,56		0,10	
901	345 716,52	2 358 681,59		0,10	
902	345 741,19	2 358 698,18		0,10	
903	346 258,26	2 358 910,00		0,10	
904	346 272,58	2 358 909,39		0,10	
905	346 646,96	2 359 062,98		0,10	
906	347 262,31	2 359 441,48		0,10	
907	347 313,51	2 359 475,38		0,10	
908	347 457,16	2 359 565,15		0,10	
909	347 724,39	2 359 729,73		0,10	
910	347 942,31	2 359 855,74		0,10	
911	348 080,25	2 360 095,00		0,10	
912	348 085,80	2 360 091,57		0,10	
913	348 096,25	2 360 110,87		0,10	
914	348 421,82	2 360 299,16		0,10	
915	348 422,14	2 360 299,66		0,10	
916	348 422,02	2 360 300,20		0,10	
917	348 421,29	2 360 301,46		0,10	
918	348 430,57	2 360 306,82	0,10		
919	348 436,58	2 360 307,69	0,10		
920	348 435,02	2 360 313,23	0,10		
921	348 434,94	2 360 314,23	0,10		
922	348 472,71	2 360 336,15	0,10		
923	348 487,98	2 360 349,06	0,10		
924	349 340,54	2 360 844,91	0,10		



## Раздел 2

## Сведения о местоположении границ объекта

1	2	3	4	5	6
925	349 436,52	2 360 900,41		0,10	
926	349 447,52	2 360 900,16		0,10	
927	349 449,27	2 360 897,79		0,10	
928	349 451,51	2 360 902,45		0,10	
929	349 490,06	2 360 924,63		0,10	
930	349 490,41	2 360 923,78		0,10	
931	349 491,16	2 360 923,35		0,10	
932	349 569,71	2 360 968,77		0,10	
933	349 572,42	2 360 986,65		0,10	
934	349 565,88	2 360 997,95		0,10	
935	349 608,31	2 361 156,75		0,10	
936	349 892,12	2 361 156,95		0,10	
937	349 977,19	2 361 206,14		0,10	
938	350 295,27	2 361 536,28		0,10	
939	350 328,52	2 361 580,99		0,10	
940	350 399,15	2 361 658,68		0,10	
941	350 456,38	2 361 713,52		0,10	
942	350 765,05	2 362 043,87		0,10	
943	350 971,24	2 362 261,90		0,10	
944	351 463,80	2 362 789,05		0,10	
945	351 464,84	2 362 789,45		0,10	
946	351 484,25	2 362 810,94		0,10	
947	351 484,01	2 362 818,01		0,10	
948	351 534,06	2 362 871,57		0,10	
949	351 557,62	2 362 891,97		0,10	
950	351 564,67	2 362 891,47		0,10	
951	352 211,57	2 363 451,82		0,10	
952	352 503,43	2 363 685,10	Аналитический метод	0,10	-
953	352 836,41	2 363 894,74		0,10	
954	352 890,64	2 363 882,43		0,10	
955	353 135,88	2 363 881,61		0,10	
956	353 369,10	2 363 872,51		0,10	
957	353 752,72	2 363 843,73		0,10	
958	353 994,28	2 363 818,14		0,10	
959	354 347,14	2 363 788,16		0,10	
960	354 685,86	2 363 798,47		0,10	
961	355 056,88	2 363 809,42		0,10	
962	355 089,50	2 363 810,73		0,10	
963	356 485,03	2 363 853,23		0,10	
964	356 559,65	2 363 855,69		0,10	
965	356 804,58	2 363 976,44		0,10	
966	356 848,00	2 363 979,09		0,10	
967	356 853,92	2 363 973,62		0,10	
968	356 959,06	2 363 879,81		0,10	
969	357 393,91	2 364 023,28		0,10	
970	357 678,00	2 364 096,96		0,10	
971	358 112,78	2 364 142,96		0,10	
972	358 113,61	2 364 139,53		0,10	
973	358 853,24	2 364 318,64		0,10	
974	358 857,00	2 364 303,08		0,10	
975	359 029,03	2 364 344,74		0,10	
976	359 024,55	2 364 363,24		0,10	
977	359 341,90	2 364 440,07		0,10	
978	359 437,29	2 364 463,30		0,10	
979	359 444,20	2 364 440,32		0,10	

## Раздел 2

## Сведения о местоположении границ объекта

1	2	3	4	5	6
980	359 596,52	2 364 477,20		0,10	
981	359 585,06	2 364 499,12		0,10	
982	359 620,11	2 364 507,62		0,10	
983	359 679,21	2 364 535,72		0,10	
984	359 711,11	2 364 467,15		0,10	
985	359 701,17	2 364 547,03		0,10	
986	359 703,09	2 364 547,72		0,10	
987	359 703,33	2 364 547,18		0,10	
988	359 826,21	2 364 605,61		0,10	
989	359 919,04	2 364 638,60		0,10	
990	359 935,09	2 364 641,78		0,10	
991	359 942,71	2 364 642,44		0,10	
992	359 962,97	2 364 642,86		0,10	
993	359 992,48	2 364 641,78		0,10	
994	360 006,93	2 364 640,56		0,10	
995	360 021,06	2 364 639,94		0,10	
996	360 060,32	2 364 635,26		0,10	
997	360 060,66	2 364 640,25		0,10	
998	360 174,78	2 364 632,60		0,10	
999	360 171,47	2 364 567,87		0,10	
1000	360 177,46	2 364 567,57		0,10	
1001	360 180,76	2 364 632,06		0,10	
1002	360 340,94	2 364 621,20		0,10	
1003	361 400,47	2 365 194,43		0,10	
1004	361 518,68	2 365 259,13		0,10	
1005	361 871,40	2 365 463,44		0,10	
1006	362 089,70	2 365 756,63		0,10	
1007	362 235,85	2 365 867,23	Аналитический метод	0,10	-
1008	362 514,47	2 366 070,59		0,10	
1009	362 518,82	2 366 073,97		0,10	
1010	362 647,17	2 366 167,44		0,10	
1011	363 168,30	2 366 547,74		0,10	
1012	363 186,44	2 366 560,81		0,10	
1013	363 219,79	2 366 585,31		0,10	
1014	363 999,68	2 367 154,44		0,10	
1015	365 334,33	2 368 104,96		0,10	
1016	365 946,70	2 368 555,10		0,10	
1017	366 737,46	2 369 126,27		0,10	
1018	367 960,53	2 369 996,90		0,10	
1019	368 001,98	2 369 979,73		0,10	
1020	368 003,25	2 369 980,64		0,10	
1021	368 004,92	2 369 978,32		0,10	
1022	368 051,41	2 369 956,00		0,10	
1023	368 117,98	2 370 000,90		0,10	
1024	368 154,02	2 370 027,90		0,10	
1025	368 336,94	2 370 156,77		0,10	
1026	368 654,64	2 370 399,03		0,10	
1027	368 797,55	2 370 603,43		0,10	
1028	368 801,11	2 370 619,00		0,10	
1029	368 809,85	2 370 631,49		0,10	
1030	369 164,34	2 371 168,68		0,10	
1031	369 172,03	2 371 184,20		0,10	
1032	369 371,95	2 371 519,77		0,10	
1033	369 540,89	2 372 294,94		0,10	
1034	369 456,22	2 372 999,86		0,10	

**Раздел 2**

**Сведения о местоположении границ объекта**

<b>1</b>	<b>2</b>	<b>3</b>	<b>4</b>	<b>5</b>	<b>6</b>
1035	369 423,56	2 373 222,75	Аналитический метод	0,10	-
1036	369 372,26	2 373 624,70		0,10	
1037	369 384,90	2 373 670,80		0,10	
1038	369 596,13	2 373 890,39		0,10	
1039	369 600,30	2 373 903,38		0,10	
1040	369 753,15	2 374 062,28		0,10	
1041	369 789,30	2 374 078,43		0,10	
1042	369 980,63	2 374 128,10		0,10	
1043	369 982,45	2 374 362,67		0,10	
1044	369 969,48	2 374 362,87		0,10	
1045	369 969,55	2 374 372,98		0,10	
1046	369 969,57	2 374 375,41		0,10	
1047	369 982,65	2 374 375,36		0,10	
1048	369 984,26	2 374 582,59		0,10	
1049	370 011,22	2 374 628,46		0,10	
1050	370 283,60	2 374 987,17		0,10	
1051	370 682,24	2 374 987,17		0,10	
1052	370 682,24	2 374 960,85		0,10	
1053	370 667,88	2 374 960,85		0,10	
1054	370 667,88	2 374 900,85		0,10	
1055	370 726,78	2 374 900,85		0,10	
1056	370 693,42	2 374 880,98		0,10	
1057	370 692,70	2 374 882,22		0,10	
1058	370 688,37	2 374 879,73		0,10	
1059	370 691,86	2 374 873,66		0,10	
1060	370 696,19	2 374 876,16		0,10	
1061	370 695,48	2 374 877,41		0,10	
1062	370 734,56	2 374 899,27		0,10	
1063	370 734,40	2 374 963,22		0,10	
1064	370 711,72	2 374 962,72		0,10	
1065	370 713,27	2 374 970,94		0,10	
1066	370 714,16	2 374 973,75		0,10	
1067	370 715,16	2 374 975,88		0,10	
1068	370 716,28	2 374 977,73		0,10	
1069	370 718,78	2 374 980,88		0,10	
1070	370 721,67	2 374 983,42		0,10	
1071	370 723,21	2 374 984,50		0,10	
1072	370 727,42	2 374 986,62		0,10	
1073	370 741,50	2 374 989,94		0,10	
1074	370 741,38	2 374 990,54		0,10	
1075	370 743,07	2 374 990,66		0,10	
1076	370 788,47	2 374 990,19	0,10		
1077	370 871,17	2 374 989,90	0,10		
1078	370 947,39	2 374 990,15	0,10		
1079	370 954,81	2 374 990,38	0,10		
1080	370 976,61	2 374 990,09	0,10		
1081	371 008,60	2 374 990,18	0,10		
1082	371 043,51	2 374 989,90	0,10		
1083	371 088,38	2 374 989,83	0,10		
1084	371 109,25	2 374 989,95	0,10		
1085	371 134,54	2 374 989,82	0,10		
1086	371 144,54	2 374 988,04	0,10		
1087	371 174,71	2 374 988,10	0,10		
1088	371 184,72	2 374 989,66	0,10		
1089	371 213,15	2 374 989,61	0,10		

**Раздел 2**

**Сведения о местоположении границ объекта**

1	2	3	4	5	6
1090	371 239,57	2 374 989,82		0,10	
1091	371 381,30	2 374 988,92		0,10	
1092	371 395,31	2 374 989,53		0,10	
1093	371 410,56	2 374 989,22		0,10	
1094	371 456,48	2 374 989,36		0,10	
1095	371 485,29	2 374 989,75		0,10	
1096	371 509,30	2 374 989,77		0,10	
1097	371 527,32	2 374 989,46		0,10	
1098	371 565,59	2 374 990,04		0,10	
1099	371 574,23	2 374 989,77		0,10	
1100	371 584,55	2 374 989,68		0,10	
1101	371 594,55	2 374 988,16		0,10	
1102	371 624,75	2 374 988,10		0,10	
1103	371 634,72	2 374 989,63		0,10	
1104	371 667,22	2 374 989,49		0,10	
1105	371 680,25	2 374 990,22		0,10	
1106	371 724,92	2 374 989,67		0,10	
1107	371 734,67	2 374 989,25		0,10	
1108	371 754,30	2 374 989,88		0,10	
1109	371 777,07	2 374 990,01		0,10	
1110	371 834,67	2 374 989,97		0,10	
1111	371 849,06	2 374 990,15		0,10	
1112	371 867,07	2 374 989,94		0,10	
1113	371 891,21	2 374 990,38		0,10	
1114	371 903,03	2 374 990,12		0,10	
1115	371 982,14	2 374 989,93		0,10	
1116	371 988,05	2 374 989,80		0,10	
1117	372 091,81	2 374 989,93		0,10	
1118	372 096,53	2 374 989,52		0,10	
1119	372 100,02	2 374 988,66		0,10	
1120	372 102,92	2 374 987,53		0,10	
1121	372 106,05	2 374 985,83		0,10	
1122	372 108,60	2 374 983,98		0,10	
1123	372 111,10	2 374 981,63		0,10	
1124	372 112,98	2 374 979,38		0,10	
1125	372 114,73	2 374 976,68		0,10	
1126	372 116,22	2 374 973,58		0,10	
1127	372 117,27	2 374 970,38		0,10	
1128	372 117,65	2 374 968,70		0,10	
1129	372 118,10	2 374 963,91		0,10	
1130	372 118,15	2 374 922,76		0,10	
1131	372 118,42	2 374 907,55		0,10	
1132	372 118,77	2 374 840,16		0,10	
1133	372 118,60	2 374 814,09		0,10	
1134	372 118,92	2 374 784,55		0,10	
1135	372 119,13	2 374 727,94		0,10	
1136	372 119,55	2 374 684,62		0,10	
1137	372 118,14	2 374 674,61		0,10	
1138	372 118,12	2 374 656,23		0,10	
1139	372 118,33	2 374 644,46		0,10	
1140	372 119,90	2 374 634,47		0,10	
1141	372 120,42	2 374 561,92		0,10	
1142	372 120,27	2 374 532,83		0,10	
1143	372 120,56	2 374 516,48		0,10	
1144	372 120,53	2 374 500,96		0,10	

Аналитический метод

-

## Раздел 2

## Сведения о местоположении границ объекта

1	2	3	4	5	6
1145	372 120,78	2 374 482,60		0,10	
1146	372 121,13	2 374 402,09		0,10	
1147	372 121,02	2 374 393,22		0,10	
1148	372 120,48	2 374 388,60		0,10	
1149	372 118,99	2 374 381,75		0,10	
1150	372 116,77	2 374 376,43		0,10	
1151	372 113,25	2 374 371,82		0,10	
1152	372 111,01	2 374 369,84		0,10	
1153	372 105,83	2 374 366,63		0,10	
1154	372 100,51	2 374 364,95		0,10	
1155	372 096,83	2 374 364,06		0,10	
1156	372 091,58	2 374 363,36		0,10	
1157	372 069,86	2 374 363,36		0,10	
1158	372 042,23	2 374 363,61		0,10	
1159	372 042,23	2 374 364,50		0,10	
1160	372 008,98	2 374 364,86		0,10	
1161	371 994,61	2 374 365,34		0,10	
1162	371 982,08	2 374 365,13		0,10	
1163	371 954,74	2 374 365,63		0,10	
1164	371 940,39	2 374 365,56		0,10	
1165	371 930,43	2 374 367,01		0,10	
1166	371 915,42	2 374 367,21		0,10	
1167	371 900,26	2 374 367,15		0,10	
1168	371 890,26	2 374 365,81		0,10	
1169	371 881,71	2 374 366,08		0,10	
1170	371 862,03	2 374 365,89		0,10	
1171	371 839,32	2 374 366,06		0,10	
1172	371 839,29	2 374 365,15	Аналитический метод	0,10	-
1173	371 798,40	2 374 365,15		0,10	
1174	371 665,47	2 374 366,44		0,10	
1175	371 580,40	2 374 366,19		0,10	
1176	371 534,85	2 374 364,50		0,10	
1177	371 509,11	2 374 363,04		0,10	
1178	371 471,09	2 374 360,06		0,10	
1179	371 432,94	2 374 357,86		0,10	
1180	371 453,13	2 374 347,16		0,10	
1181	371 468,96	2 374 328,10		0,10	
1182	371 472,77	2 374 330,73		0,10	
1183	371 475,89	2 374 326,02		0,10	
1184	371 480,68	2 374 317,27		0,10	
1185	371 485,16	2 374 306,08		0,10	
1186	371 490,18	2 374 350,75		0,10	
1187	371 522,21	2 374 352,76		0,10	
1188	371 580,12	2 374 354,73		0,10	
1189	371 617,00	2 374 355,16		0,10	
1190	371 669,88	2 374 355,29		0,10	
1191	371 698,47	2 374 354,72		0,10	
1192	371 720,60	2 374 354,77		0,10	
1193	371 736,04	2 374 354,48		0,10	
1194	371 798,30	2 374 353,98		0,10	
1195	371 812,22	2 374 353,42		0,10	
1196	371 824,74	2 374 353,19		0,10	
1197	371 840,04	2 374 353,59		0,10	
1198	371 848,02	2 374 353,58		0,10	
1199	371 861,91	2 374 352,84		0,10	

## Раздел 2

## Сведения о местоположении границ объекта

1	2	3	4	5	6
1200	371 880,05	2 374 353,35		0,10	
1201	371 888,78	2 374 353,37		0,10	
1202	371 910,08	2 374 352,85		0,10	
1203	371 940,04	2 374 352,45		0,10	
1204	371 954,63	2 374 352,73		0,10	
1205	371 981,96	2 374 351,86		0,10	
1206	371 993,88	2 374 351,14		0,10	
1207	372 007,47	2 374 351,75		0,10	
1208	372 041,27	2 374 352,34		0,10	
1209	372 069,91	2 374 352,09		0,10	
1210	372 081,67	2 374 352,33		0,10	
1211	372 099,89	2 374 352,28		0,10	
1212	372 127,24	2 374 341,79		0,10	
1213	372 130,79	2 374 349,54		0,10	
1214	372 128,49	2 374 351,70		0,10	
1215	372 126,57	2 374 354,52		0,10	
1216	372 125,36	2 374 357,51		0,10	
1217	372 124,72	2 374 361,33		0,10	
1218	372 124,84	2 374 364,14		0,10	
1219	372 125,77	2 374 367,25		0,10	
1220	372 128,24	2 374 371,32		0,10	
1221	372 129,74	2 374 374,34		0,10	
1222	372 131,28	2 374 378,68		0,10	
1223	372 132,14	2 374 382,93		0,10	
1224	372 132,47	2 374 387,99		0,10	
1225	372 131,87	2 374 403,23		0,10	
1226	372 131,78	2 374 409,20		0,10	
1227	372 132,09	2 374 417,67	Аналитический метод	0,10	-
1228	372 131,77	2 374 445,07		0,10	
1229	372 131,77	2 374 472,53		0,10	
1230	372 131,51	2 374 482,65		0,10	
1231	372 131,75	2 374 491,48		0,10	
1232	372 131,69	2 374 501,02		0,10	
1233	372 131,35	2 374 516,54		0,10	
1234	372 131,76	2 374 532,89		0,10	
1235	372 131,05	2 374 550,93		0,10	
1236	372 131,10	2 374 571,28		0,10	
1237	372 130,80	2 374 597,11		0,10	
1238	372 131,04	2 374 614,83		0,10	
1239	372 130,80	2 374 629,47		0,10	
1240	372 130,93	2 374 654,59		0,10	
1241	372 130,73	2 374 719,11		0,10	
1242	372 130,36	2 374 752,64		0,10	
1243	372 130,49	2 374 771,45		0,10	
1244	372 130,19	2 374 784,59		0,10	
1245	372 130,31	2 374 810,46		0,10	
1246	372 129,91	2 374 831,27		0,10	
1247	372 130,00	2 374 846,60		0,10	
1248	372 129,66	2 374 899,86		0,10	
1249	372 129,68	2 374 922,82		0,10	
1250	372 129,29	2 374 963,69		0,10	
1251	372 128,89	2 374 982,30		0,10	
1252	372 128,86	2 374 996,41		0,10	
1253	372 127,76	2 375 014,97		0,10	
1254	372 119,25	2 375 014,93		0,10	

**Раздел 2**

**Сведения о местоположении границ объекта**

1	2	3	4	5	6
1255	372 118,99	2 375 011,56		0,10	
1256	372 117,16	2 375 007,52		0,10	
1257	372 115,87	2 375 005,86		0,10	
1258	372 113,57	2 375 003,83		0,10	
1259	372 111,33	2 375 002,64		0,10	
1260	372 109,16	2 375 001,84		0,10	
1261	372 107,18	2 375 001,51		0,10	
1262	372 105,67	2 375 001,51		0,10	
1263	372 105,69	2 375 002,24		0,10	
1264	372 068,53	2 375 002,41		0,10	
1265	372 049,07	2 375 002,89		0,10	
1266	372 034,66	2 375 002,77		0,10	
1267	372 021,06	2 375 002,38		0,10	
1268	372 005,28	2 375 002,90		0,10	
1269	371 997,89	2 375 002,66		0,10	
1270	371 982,14	2 375 002,72		0,10	
1271	371 945,00	2 375 002,52		0,10	
1272	371 924,72	2 375 002,88		0,10	
1273	371 914,13	2 375 002,41		0,10	
1274	371 903,02	2 375 002,20		0,10	
1275	371 891,07	2 375 002,48		0,10	
1276	371 866,03	2 375 001,91		0,10	
1277	371 866,03	2 375 001,36		0,10	
1278	371 838,94	2 375 000,94		0,10	
1279	371 821,05	2 375 001,32		0,10	
1280	371 792,40	2 375 001,12		0,10	
1281	371 746,53	2 375 001,65		0,10	
1282	371 740,95	2 375 001,86	Аналитический метод	0,10	-
1283	371 740,95	2 375 002,64		0,10	
1284	371 680,62	2 375 002,83		0,10	
1285	371 667,19	2 375 002,25		0,10	
1286	371 651,49	2 375 002,73		0,10	
1287	371 639,62	2 375 002,60		0,10	
1288	371 634,67	2 375 002,25		0,10	
1289	371 624,69	2 375 002,03		0,10	
1290	371 604,65	2 375 002,60		0,10	
1291	371 593,67	2 375 002,11		0,10	
1292	371 593,67	2 375 001,53		0,10	
1293	371 585,67	2 375 001,59		0,10	
1294	371 585,67	2 375 002,12		0,10	
1295	371 565,62	2 375 003,09		0,10	
1296	371 534,67	2 375 002,61		0,10	
1297	371 500,07	2 375 002,45		0,10	
1298	371 485,05	2 375 002,99		0,10	
1299	371 468,28	2 375 002,38		0,10	
1300	371 466,53	2 375 001,83		0,10	
1301	371 447,93	2 375 001,72		0,10	
1302	371 434,53	2 375 002,02	0,10		
1303	371 411,56	2 375 002,11	0,10		
1304	371 411,56	2 375 002,79	0,10		
1305	371 395,28	2 375 003,29	0,10		
1306	371 382,02	2 375 002,26	0,10		
1307	371 351,66	2 375 002,16	0,10		
1308	371 320,49	2 375 001,70	0,10		
1309	371 303,61	2 375 001,78	0,10		

## Раздел 2

## Сведения о местоположении границ объекта

1	2	3	4	5	6
1310	371 287,76	2 375 001,27		0,10	
1311	371 271,51	2 375 001,45		0,10	
1312	371 239,56	2 375 001,26		0,10	
1313	371 224,72	2 375 001,59		0,10	
1314	371 213,16	2 375 001,59		0,10	
1315	371 184,67	2 375 001,19		0,10	
1316	371 169,70	2 375 001,48		0,10	
1317	371 150,53	2 375 001,42		0,10	
1318	371 144,68	2 375 001,27		0,10	
1319	371 125,72	2 375 001,43		0,10	
1320	371 124,75	2 375 001,89		0,10	
1321	371 111,73	2 375 002,23		0,10	
1322	371 065,97	2 375 002,28		0,10	
1323	371 039,48	2 375 001,86		0,10	
1324	371 039,48	2 375 001,26		0,10	
1325	371 024,72	2 375 001,09		0,10	
1326	371 008,60	2 375 000,68		0,10	
1327	370 996,78	2 375 000,67		0,10	
1328	370 982,62	2 375 001,08		0,10	
1329	370 962,00	2 375 000,82		0,10	
1330	370 947,39	2 375 001,05		0,10	
1331	370 920,74	2 375 000,99		0,10	
1332	370 901,28	2 375 001,24		0,10	
1333	370 834,53	2 375 001,28		0,10	
1334	370 808,50	2 375 001,09		0,10	
1335	370 788,50	2 375 001,30		0,10	
1336	370 778,52	2 375 000,83		0,10	
1337	370 734,44	2 375 000,62	Аналитический метод	0,10	-
1338	370 728,96	2 375 000,18		0,10	
1339	370 724,69	2 374 999,19		0,10	
1340	370 721,55	2 374 998,11		0,10	
1341	370 717,50	2 374 996,23		0,10	
1342	370 712,92	2 374 993,20		0,10	
1343	370 710,29	2 374 990,93		0,10	
1344	370 707,78	2 374 988,25		0,10	
1345	370 705,35	2 374 985,09		0,10	
1346	370 703,42	2 374 981,80		0,10	
1347	370 701,68	2 374 977,97		0,10	
1348	370 700,78	2 374 975,45		0,10	
1349	370 700,12	2 374 972,64		0,10	
1350	370 698,71	2 374 970,74		0,10	
1351	370 696,69	2 374 969,58		0,10	
1352	370 694,32	2 374 969,29		0,10	
1353	370 690,24	2 374 969,29		0,10	
1354	370 690,24	2 374 995,17		0,10	
1355	370 289,67	2 374 995,17		0,10	
1356	370 317,57	2 375 031,92		0,10	
1357	370 769,43	2 375 555,85		0,10	
1358	370 937,59	2 375 903,97		0,10	
1359	371 175,29	2 376 433,19		0,10	
1360	371 371,11	2 376 936,77		0,10	
1361	371 525,16	2 377 415,82		0,10	
1362	371 763,63	2 378 272,02		0,10	
1363	372 097,80	2 378 967,77		0,10	
1364	372 282,89	2 379 319,01		0,10	



## Раздел 2

## Сведения о местоположении границ объекта

1	2	3	4	5	6
1365	372 291,90	2 379 590,76		0,10	
1366	372 308,75	2 380 307,46		0,10	
1367	372 328,57	2 380 833,26		0,10	
1368	372 351,38	2 381 334,28		0,10	
1369	372 360,83	2 381 799,53		0,10	
1370	372 374,15	2 382 259,63		0,10	
1371	372 395,64	2 382 307,54		0,10	
1372	372 788,71	2 382 790,77		0,10	
1373	372 944,78	2 382 999,23		0,10	
1374	373 037,86	2 383 118,98		0,10	
1375	373 057,64	2 383 103,65		0,10	
1376	373 060,48	2 383 107,32		0,10	
1377	373 067,02	2 383 102,37		0,10	
1378	373 070,10	2 383 100,83		0,10	
1379	373 074,05	2 383 099,67		0,10	
1380	373 077,96	2 383 099,37		0,10	
1381	373 082,14	2 383 100,01		0,10	
1382	373 084,43	2 383 100,70		0,10	
1383	373 087,59	2 383 102,19		0,10	
1384	373 099,26	2 383 093,24		0,10	
1385	373 198,91	2 382 949,97		0,10	
1386	373 192,78	2 382 942,08		0,10	
1387	373 198,41	2 382 937,71		0,10	
1388	373 189,19	2 382 925,86		0,10	
1389	373 183,55	2 382 930,24		0,10	
1390	373 171,28	2 382 914,45		0,10	
1391	373 187,08	2 382 902,18		0,10	
1392	373 199,34	2 382 917,98		0,10	
1393	373 193,92	2 382 922,18		0,10	
1394	373 203,15	2 382 934,03		0,10	
1395	373 208,58	2 382 929,81		0,10	
1396	373 220,85	2 382 945,61		0,10	
1397	373 205,05	2 382 957,88		0,10	
1398	373 202,76	2 382 954,93		0,10	
1399	373 103,68	2 383 097,39		0,10	
1400	373 092,51	2 383 106,26		0,10	
1401	373 106,51	2 383 124,22		0,10	
1402	373 107,75	2 383 125,99		0,10	
1403	373 108,79	2 383 127,89		0,10	
1404	373 109,61	2 383 129,88		0,10	
1405	373 110,22	2 383 131,96		0,10	
1406	373 110,60	2 383 134,09		0,10	
1407	373 110,73	2 383 137,32		0,10	
1408	373 110,53	2 383 139,48		0,10	
1409	373 109,80	2 383 142,63		0,10	
1410	373 109,03	2 383 144,65		0,10	
1411	373 108,05	2 383 146,58		0,10	
1412	373 106,86	2 383 148,39		0,10	
1413	373 104,74	2 383 150,84		0,10	
1414	373 103,15	2 383 152,24		0,10	
1415	373 102,05	2 383 190,80		0,10	
1416	373 181,37	2 383 292,33		0,10	
1417	373 197,83	2 383 313,68		0,10	
1418	373 212,92	2 383 332,80		0,10	
1419	373 222,12	2 383 345,08		0,10	

Аналитический метод

-

## Раздел 2

## Сведения о местоположении границ объекта

1	2	3	4	5	6
1420	373 296,80	2 383 440,91		0,10	
1421	373 315,35	2 383 465,09		0,10	
1422	373 333,54	2 383 487,88		0,10	
1423	373 338,26	2 383 494,20		0,10	
1424	373 341,44	2 383 495,85		0,10	
1425	373 344,95	2 383 496,57		0,10	
1426	373 348,52	2 383 496,32		0,10	
1427	373 362,27	2 383 491,48		0,10	
1428	373 365,66	2 383 497,09		0,10	
1429	373 357,91	2 383 505,19		0,10	
1430	373 356,28	2 383 507,80		0,10	
1431	373 355,42	2 383 510,76		0,10	
1432	373 355,40	2 383 513,84		0,10	
1433	373 356,22	2 383 516,81		0,10	
1434	373 368,59	2 383 532,59		0,10	
1435	373 378,34	2 383 543,22		0,10	
1436	373 380,44	2 383 545,30		0,10	
1437	373 389,22	2 383 552,50		0,10	
1438	373 398,05	2 383 557,78		0,10	
1439	373 400,71	2 383 559,20		0,10	
1440	373 410,97	2 383 563,97		0,10	
1441	373 428,92	2 383 571,18		0,10	
1442	373 452,50	2 383 580,93		0,10	
1443	373 458,39	2 383 584,05		0,10	
1444	373 463,70	2 383 587,40		0,10	
1445	373 468,86	2 383 591,61		0,10	
1446	373 473,06	2 383 596,23		0,10	
1447	373 475,38	2 383 599,43		0,10	
1448	373 476,68	2 383 601,51		0,10	
1449	373 479,16	2 383 606,37		0,10	
1450	373 480,77	2 383 611,40		0,10	
1451	373 673,68	2 383 689,90		0,10	
1452	373 809,38	2 383 821,06		0,10	
1453	373 871,25	2 383 785,95		0,10	
1454	373 815,38	2 383 844,94		0,10	
1455	373 834,57	2 383 863,49		0,10	
1456	373 843,92	2 383 854,45		0,10	
1457	374 096,74	2 384 098,82		0,10	
1458	374 260,72	2 384 262,58		0,10	
1459	374 261,29	2 385 092,48		0,10	
1460	374 290,16	2 385 211,72		0,10	
1461	374 295,85	2 386 753,32		0,10	
1462	374 341,33	2 386 837,16		0,10	
1463	374 338,24	2 386 952,62		0,10	
1464	374 408,97	2 387 119,64		0,10	
1465	374 650,38	2 387 673,00		0,10	
1466	375 151,51	2 388 841,49		0,10	
1467	376 166,73	2 390 976,19		0,10	
1468	376 216,99	2 391 060,60		0,10	
1469	376 978,15	2 392 030,52		0,10	
1470	377 192,57	2 392 222,74		0,10	
1471	377 437,76	2 392 420,57		0,10	
1472	377 544,37	2 392 504,44		0,10	
1473	378 491,04	2 393 290,70		0,10	
1474	378 969,17	2 393 687,49		0,10	

Аналитический метод

-

## Раздел 2

## Сведения о местоположении границ объекта

1	2	3	4	5	6
1475	379 720,19	2 394 311,60		0,10	
1476	380 522,21	2 394 986,61		0,10	
1477	381 224,63	2 395 566,30		0,10	
1478	381 419,98	2 395 599,14		0,10	
1479	382 215,49	2 396 255,84		0,10	
1480	382 214,17	2 396 255,80		0,10	
1481	382 214,11	2 396 257,45		0,10	
1482	382 210,96	2 396 257,36		0,10	
1483	382 210,86	2 396 260,51		0,10	
1484	382 214,02	2 396 260,61		0,10	
1485	382 213,97	2 396 262,27		0,10	
1486	382 220,45	2 396 262,48		0,10	
1487	382 220,53	2 396 260,00		0,10	
1488	382 287,82	2 396 315,55		0,10	
1489	382 882,52	2 396 785,69		0,10	
1490	383 223,03	2 397 061,27		0,10	
1491	383 426,39	2 397 239,69		0,10	
1492	383 971,04	2 397 735,01		0,10	
1493	384 957,17	2 398 550,26		0,10	
1494	385 593,31	2 399 092,13		0,10	
1495	387 277,25	2 400 505,58		0,10	
1496	387 336,11	2 400 529,79		0,10	
1497	387 339,93	2 400 525,98		0,10	
1498	387 343,91	2 400 516,61		0,10	
1499	387 345,05	2 400 514,77		0,10	
1500	387 347,11	2 400 512,26		0,10	
1501	387 349,55	2 400 510,12		0,10	
1502	387 352,30	2 400 508,40	Аналитический метод	0,10	-
1503	387 354,28	2 400 507,51		0,10	
1504	387 357,40	2 400 506,59		0,10	
1505	387 359,54	2 400 506,26		0,10	
1506	387 362,78	2 400 506,21		0,10	
1507	387 364,94	2 400 506,47		0,10	
1508	387 368,08	2 400 507,29		0,10	
1509	387 389,06	2 400 515,90		0,10	
1510	387 392,86	2 400 517,97		0,10	
1511	387 396,12	2 400 520,80		0,10	
1512	387 398,70	2 400 524,27		0,10	
1513	387 400,47	2 400 528,21		0,10	
1514	387 401,22	2 400 531,37		0,10	
1515	387 401,45	2 400 534,61		0,10	
1516	387 401,15	2 400 537,84		0,10	
1517	387 400,33	2 400 540,98		0,10	
1518	387 399,09	2 400 544,08		0,10	
1519	387 401,29	2 400 557,03		0,10	
1520	387 408,93	2 400 560,22		0,10	
1521	387 412,07	2 400 561,69		0,10	
1522	387 418,11	2 400 565,09		0,10	
1523	387 421,00	2 400 567,01		0,10	
1524	387 424,78	2 400 569,89		0,10	
1525	387 428,32	2 400 573,05		0,10	
1526	387 431,62	2 400 576,47		0,10	
1527	387 436,45	2 400 582,40		0,10	
1528	387 444,62	2 400 593,46		0,10	
1529	387 450,99	2 400 601,46		0,10	

## Раздел 2

## Сведения о местоположении границ объекта

1	2	3	4	5	6
1530	387 462,77	2 400 616,88		0,10	
1531	387 532,42	2 400 706,49		0,10	
1532	387 644,72	2 400 662,92		0,10	
1533	387 649,68	2 400 670,62		0,10	
1534	387 542,73	2 400 753,13		0,10	
1535	387 546,75	2 400 758,08		0,10	
1536	387 556,95	2 400 750,01		0,10	
1537	387 667,98	2 400 893,96		0,10	
1538	388 197,91	2 401 159,16		0,10	
1539	388 216,37	2 401 469,52		0,10	
1540	388 224,55	2 401 613,31		0,10	
1541	388 231,43	2 401 621,54		0,10	
1542	388 231,84	2 401 628,39		0,10	
1543	388 751,61	2 402 089,75		0,10	
1544	388 820,03	2 402 144,08		0,10	
1545	388 868,99	2 402 157,71		0,10	
1546	388 916,45	2 402 161,51		0,10	
1547	388 928,92	2 402 168,52		0,10	
1548	391 216,61	2 402 351,42		0,10	
1549	391 291,43	2 402 367,80		0,10	
1550	391 605,69	2 402 654,25		0,10	
1551	391 722,09	2 402 764,47		0,10	
1552	392 023,70	2 403 026,79		0,10	
1553	392 051,65	2 403 060,06		0,10	
1554	392 045,87	2 403 060,99		0,10	
1555	392 040,23	2 403 063,52		0,10	
1556	392 073,95	2 403 103,70		0,10	
1557	392 076,87	2 403 108,07		0,10	
1558	392 083,11	2 403 106,74		0,10	
1559	392 090,87	2 403 106,61		0,10	
1560	392 500,55	2 403 593,45		0,10	
1561	392 894,67	2 404 069,40		0,10	
1562	393 090,15	2 404 302,39		0,10	
1563	393 640,60	2 404 678,35		0,10	
1564	394 496,05	2 405 782,30		0,10	
1565	394 524,62	2 405 814,74		0,10	
1566	394 801,06	2 405 596,27		0,10	
1567	394 777,56	2 405 565,57		0,10	
1568	394 825,19	2 405 529,09		0,10	
1569	394 854,04	2 405 566,77		0,10	
1570	394 930,81	2 405 507,00		0,10	
1571	394 990,89	2 405 459,63		0,10	
1572	395 024,94	2 405 433,43		0,10	
1573	395 031,87	2 405 426,19		0,10	
1574	395 055,56	2 405 407,55		0,10	
1575	395 064,32	2 405 402,52		0,10	
1576	395 170,07	2 405 319,82		0,10	
1577	395 236,94	2 405 267,20		0,10	
1578	395 238,43	2 405 265,62		0,10	
1579	395 239,62	2 405 263,80		0,10	
1580	395 240,46	2 405 261,80		0,10	
1581	395 240,92	2 405 259,67		0,10	
1582	395 241,00	2 405 257,50		0,10	
1583	395 240,68	2 405 255,35		0,10	
1584	395 239,98	2 405 253,29		0,10	

Аналитический метод

-

**Раздел 2**

**Сведения о местоположении границ объекта**

<b>1</b>	<b>2</b>	<b>3</b>	<b>4</b>	<b>5</b>	<b>6</b>
1585	395 238,93	2 405 251,39	Аналитический метод	0,10	-
1586	395 233,22	2 405 243,01		0,10	
1587	395 229,36	2 405 233,54		0,10	
1588	395 232,96	2 405 230,55		0,10	
1589	395 241,62	2 405 236,41		0,10	
1590	395 249,72	2 405 245,36		0,10	
1591	395 251,50	2 405 246,70		0,10	
1592	395 253,52	2 405 247,66		0,10	
1593	395 255,69	2 405 248,19		0,10	
1594	395 257,92	2 405 248,27		0,10	
1595	395 260,13	2 405 247,89		0,10	
1596	395 262,21	2 405 247,09		0,10	
1597	395 264,09	2 405 245,88		0,10	
1598	395 305,00	2 405 213,16		0,10	
1599	395 330,25	2 405 193,44		0,10	
1600	395 458,58	2 405 094,09		0,10	
1601	395 570,21	2 405 006,92		0,10	
1602	395 614,20	2 404 972,11		0,10	
1603	395 658,22	2 404 937,68		0,10	
1604	395 677,74	2 404 928,56		0,10	
1605	395 687,79	2 404 926,58		0,10	
1606	395 690,12	2 404 931,34		0,10	
1607	395 682,64	2 404 938,42		0,10	
1608	395 680,51	2 404 939,96		0,10	
1609	395 678,76	2 404 941,92		0,10	
1610	395 677,48	2 404 944,21		0,10	
1611	395 676,72	2 404 946,73		0,10	
1612	395 676,53	2 404 949,35		0,10	
1613	395 676,90	2 404 951,95		0,10	
1614	395 677,83	2 404 954,41		0,10	
1615	395 679,27	2 404 956,61		0,10	
1616	395 692,23	2 404 974,05		0,10	
1617	395 728,36	2 405 024,14		0,10	
1618	395 751,08	2 405 054,90		0,10	
1619	395 765,50	2 405 074,08		0,10	
1620	395 810,07	2 405 060,97		0,10	
1621	395 810,80	2 405 063,20		0,10	
1622	395 768,55	2 405 078,26		0,10	
1623	395 782,03	2 405 096,67		0,10	
1624	395 791,28	2 405 109,74		0,10	
1625	395 857,00	2 405 200,46		0,10	
1626	395 894,78	2 405 252,09	0,10		
1627	395 944,09	2 405 320,08	0,10		
1628	395 953,87	2 405 333,44	0,10		
1629	395 976,85	2 405 364,01	0,10		
1630	395 994,27	2 405 386,52	0,10		
1631	396 013,78	2 405 411,11	0,10		
1632	396 081,96	2 405 496,57	0,10		
1633	396 163,92	2 405 599,94	0,10		
1634	396 203,99	2 405 649,86	0,10		
1635	396 231,20	2 405 684,40	0,10		
1636	396 267,21	2 405 729,55	0,10		
1637	396 268,12	2 405 728,83	0,10		
1638	396 269,98	2 405 731,16	0,10		
1639	396 272,23	2 405 733,17	0,10		

**Раздел 2**

**Сведения о местоположении границ объекта**

1	2	3	4	5	6
1640	396 274,88	2 405 734,64	Аналитический метод	0,10	-
1641	396 278,08	2 405 735,14		0,10	
1642	396 281,31	2 405 735,00		0,10	
1643	396 284,79	2 405 733,64		0,10	
1644	396 287,38	2 405 731,62		0,10	
1645	396 299,84	2 405 720,53		0,10	
1646	396 303,91	2 405 723,56		0,10	
1647	396 302,32	2 405 726,52		0,10	
1648	396 273,99	2 405 748,62		0,10	
1649	395 873,32	2 406 059,14		0,10	
1650	395 872,72	2 406 058,20		0,10	
1651	395 884,33	2 406 049,14		0,10	
1652	395 885,63	2 406 043,16		0,10	
1653	395 887,03	2 406 039,29		0,10	
1654	395 888,83	2 406 035,53		0,10	
1655	395 890,93	2 406 032,10		0,10	
1656	395 893,44	2 406 028,90		0,10	
1657	395 902,52	2 406 019,28		0,10	
1658	395 911,33	2 406 012,59		0,10	
1659	395 970,29	2 405 969,99		0,10	
1660	395 977,51	2 405 962,98		0,10	
1661	396 001,95	2 405 945,29		0,10	
1662	396 010,92	2 405 940,62		0,10	
1663	396 071,84	2 405 897,06		0,10	
1664	396 074,57	2 405 895,58		0,10	
1665	396 108,74	2 405 870,70		0,10	
1666	396 181,50	2 405 817,03		0,10	
1667	396 181,15	2 405 816,55		0,10	
1668	396 190,68	2 405 809,68		0,10	
1669	396 218,49	2 405 788,40		0,10	
1670	396 242,43	2 405 770,35		0,10	
1671	396 251,41	2 405 763,76		0,10	
1672	396 259,73	2 405 757,29		0,10	
1673	396 261,59	2 405 753,73		0,10	
1674	396 262,21	2 405 749,09		0,10	
1675	396 261,24	2 405 744,72		0,10	
1676	396 258,64	2 405 740,58		0,10	
1677	396 245,27	2 405 723,59		0,10	
1678	396 204,32	2 405 670,55		0,10	
1679	396 154,79	2 405 607,17		0,10	
1680	396 103,76	2 405 543,31		0,10	
1681	396 096,41	2 405 536,40		0,10	
1682	396 077,64	2 405 512,82		0,10	
1683	396 072,53	2 405 504,07		0,10	
1684	395 984,96	2 405 393,85	0,10		
1685	395 974,97	2 405 380,84	0,10		
1686	395 967,69	2 405 370,99	0,10		
1687	395 955,60	2 405 355,51	0,10		
1688	395 885,28	2 405 259,01	0,10		
1689	395 860,90	2 405 225,28	0,10		
1690	395 853,89	2 405 218,02	0,10		
1691	395 835,64	2 405 194,03	0,10		
1692	395 830,87	2 405 185,13	0,10		
1693	395 740,87	2 405 065,23	0,10		
1694	395 717,56	2 405 032,05	0,10		



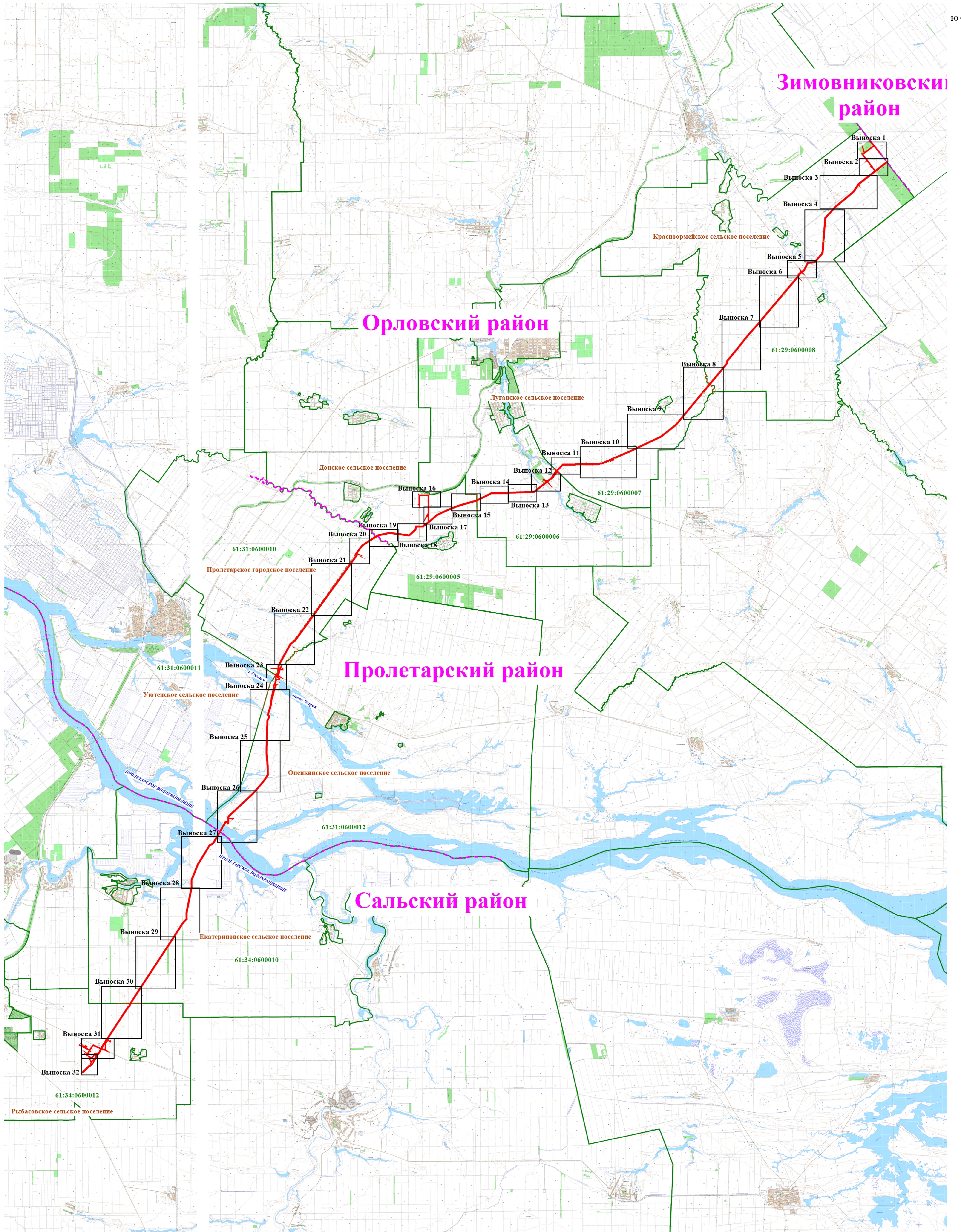










Прохождение границы		Описание прохождения границы
от точки	до точки	
1	2	3
1		
1	1	-
2		
63	63	-



**Схема расположения границ публичного сервитута:**  
 для размещения линейного объекта трубопроводного транспорта федерального значения:  
 "Расширение ЕСГ для обеспечения подачи газа в газопровод "Южный поток" (Восточный коридор)". Этап 2.2. Линейная часть.  
 Участок «Починки-Анапа», км 963,7-км 1168,1 (Участок км 963,7-км 978, км 978 – км 1168,1)  
 (РОСТОВСКАЯ ОБЛАСТЬ, Орловский район, Пролетарский район, Сальский район)

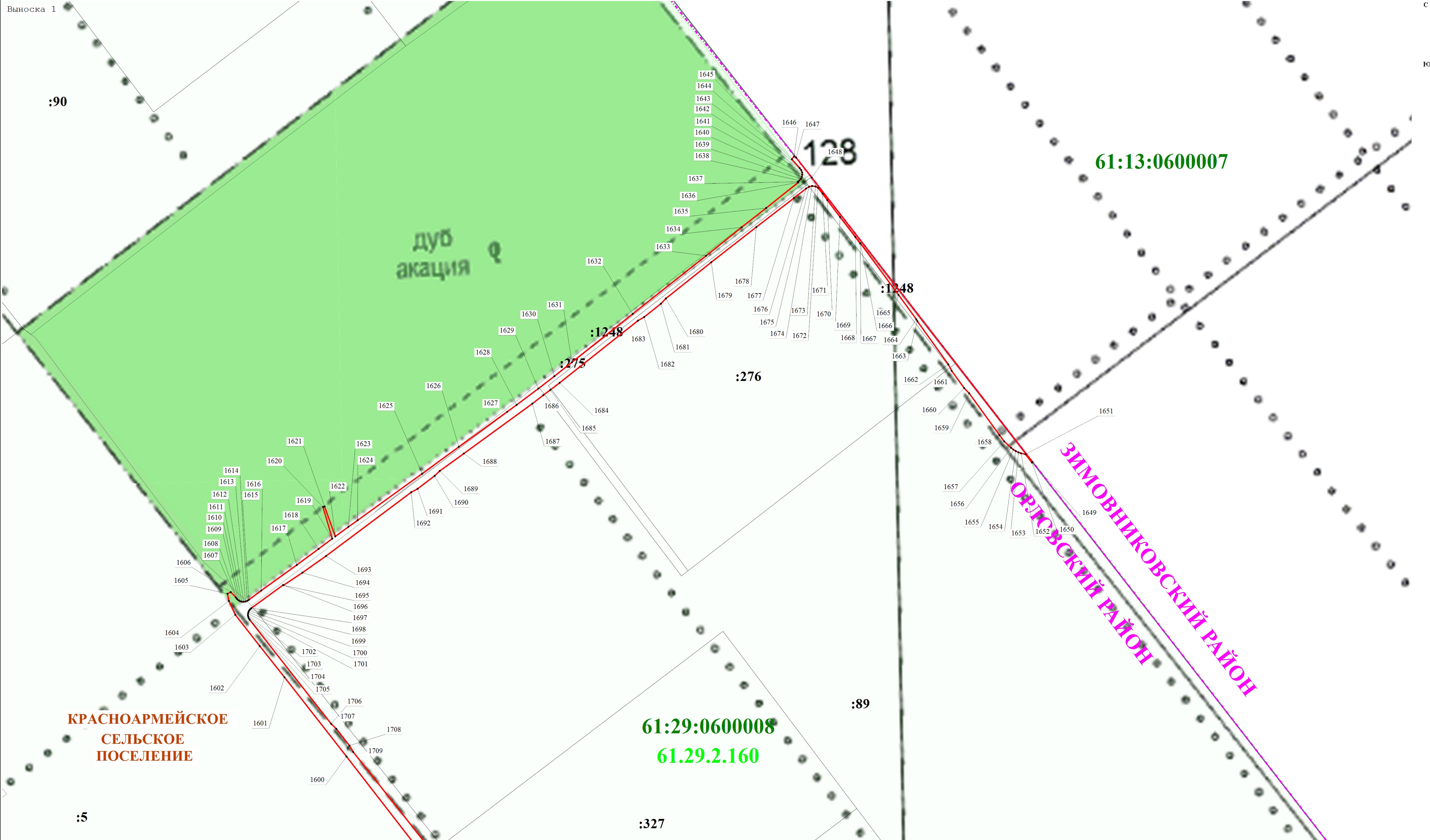


Используемые условные знаки и обозначения:

-  - ось проектируемого объекта
-  - граница публичного сервитута
-  - обозначение кадастрового деления территории
-  - граница административно-территориального деления
-  - обозначение и номер характерной точки границы объекта
-  - граница и номер земельного участка, сведения о котором содержатся в ЕПРН

Масштаб 1:120 000



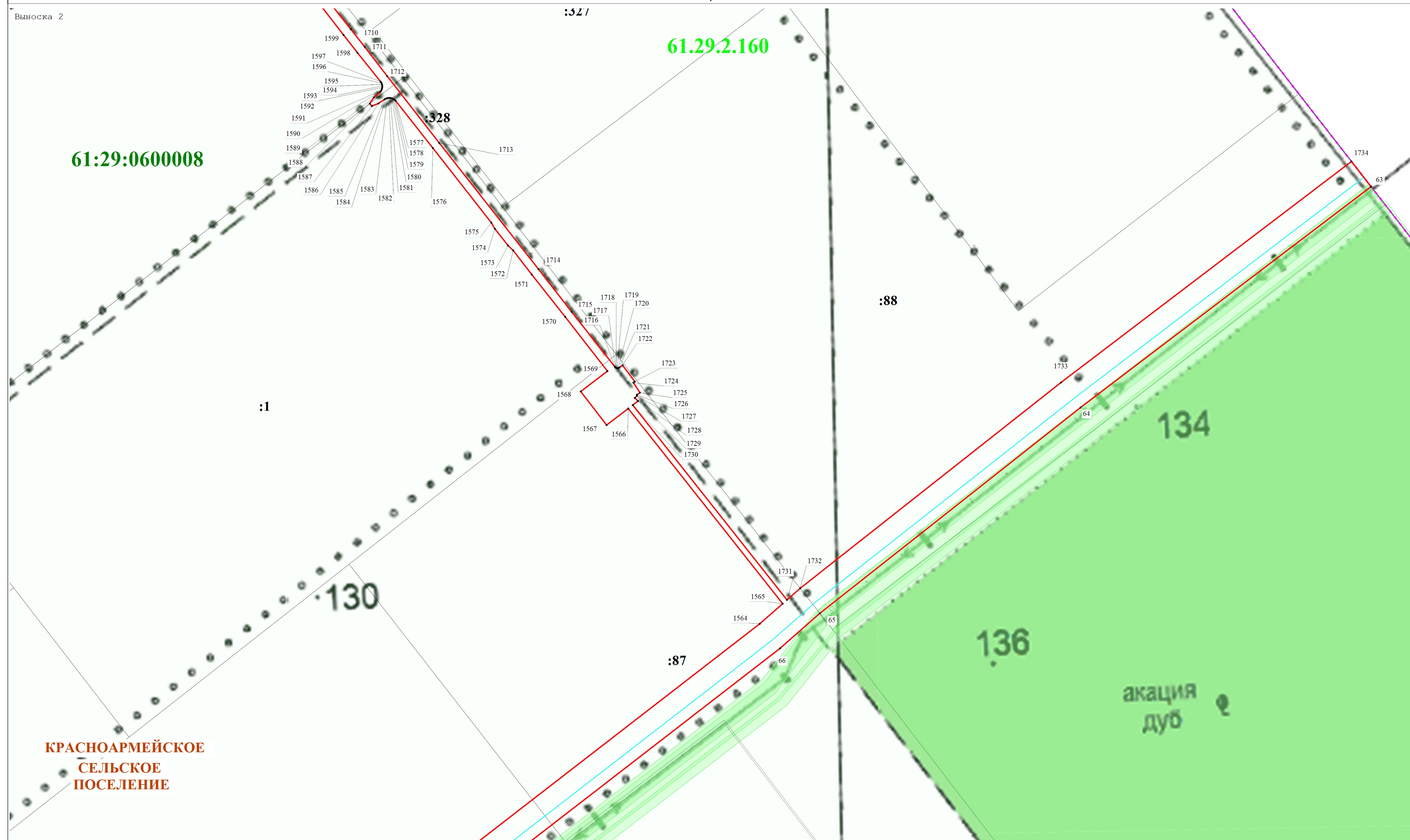


Масштаб 1:2 500

Используемые условные знаки и обозначения:







- - ось проектируемого объекта
- - граница публичного сервитута
- - обозначение кадастрового деления территории
- - граница административно-территориального деления
- 7 - обозначение и номер характерной точки границы объекта
- 34:13:090000:724 - граница и номер земельного участка, сведения о котором содержатся в ЕГРН





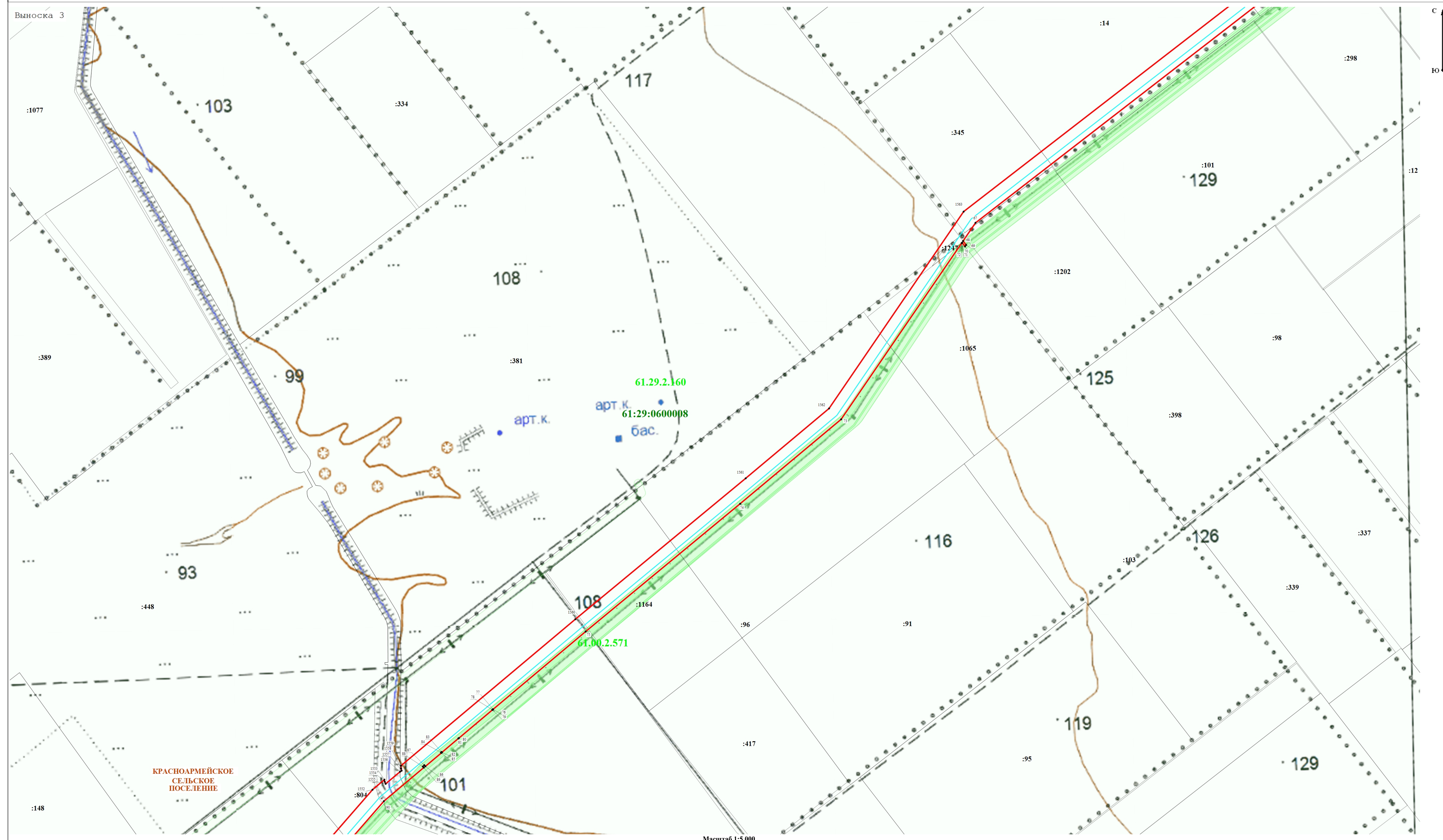
**КРАСНОАРМЕЙСКОЕ  
СЕЛЬСКОЕ  
ПОСЕЛЕНИЕ**

акация  
дуб

- Используемые условные знаки и обозначения:**
-  - ось проектируемого объекта
  -  - граница публичного сервитута
  -  - обозначение кадастрового деления территории
  -  - граница административно-территориального деления
  -  - обозначение и номер характерной точки границы объекта
  -  - граница и номер земельного участка, сведения о котором содержатся в ЕГРН

Масштаб 1:2 500



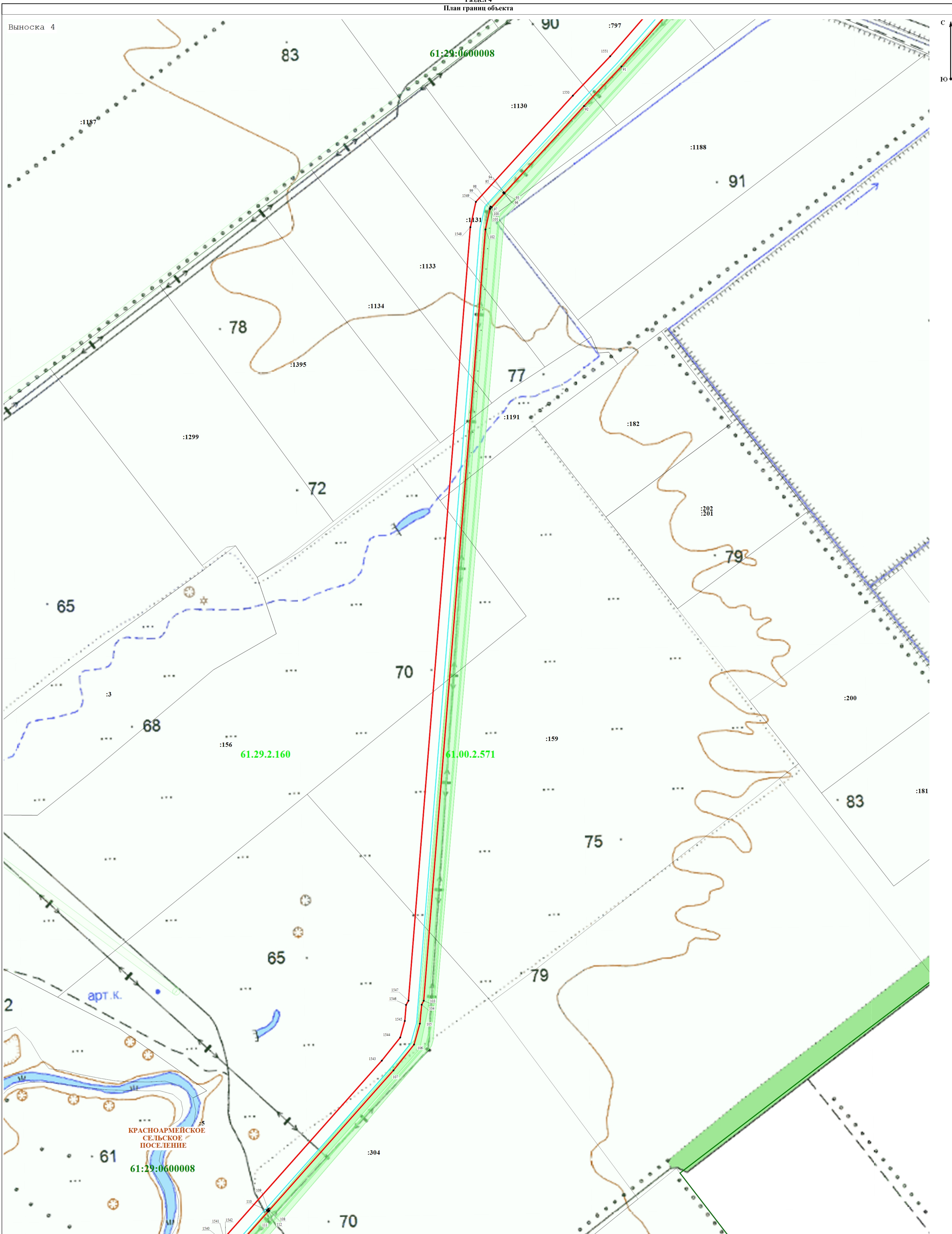


КРАСНОАРМЕЙСКОЕ  
СЕЛЬСКОЕ  
ПОСЕЛЕНИЕ

Масштаб 1:5 000

- Используемые условные знаки и обозначения:**
- ось проектируемого объекта
  - граница публичного сервитута
  - обозначение кадастрового деления территории
  - граница административно-территориального деления
  - обозначение и номер характерной точки границы объекта
  - граница и номер земельного участка, сведения о котором содержатся в ЕГРН





Масштаб 1:5 000

Используемые условные знаки и обозначения:

- ось проектируемого объекта
- граница публичного сервитута
- обозначение кадастрового деления территории
- граница административно-территориального деления
- обозначение и номер характерной точки границы объекта
- граница и номер земельного участка, сведения о котором содержатся в ЕГРН



61:29:0600008

61.29.2.160

61.00.2.571

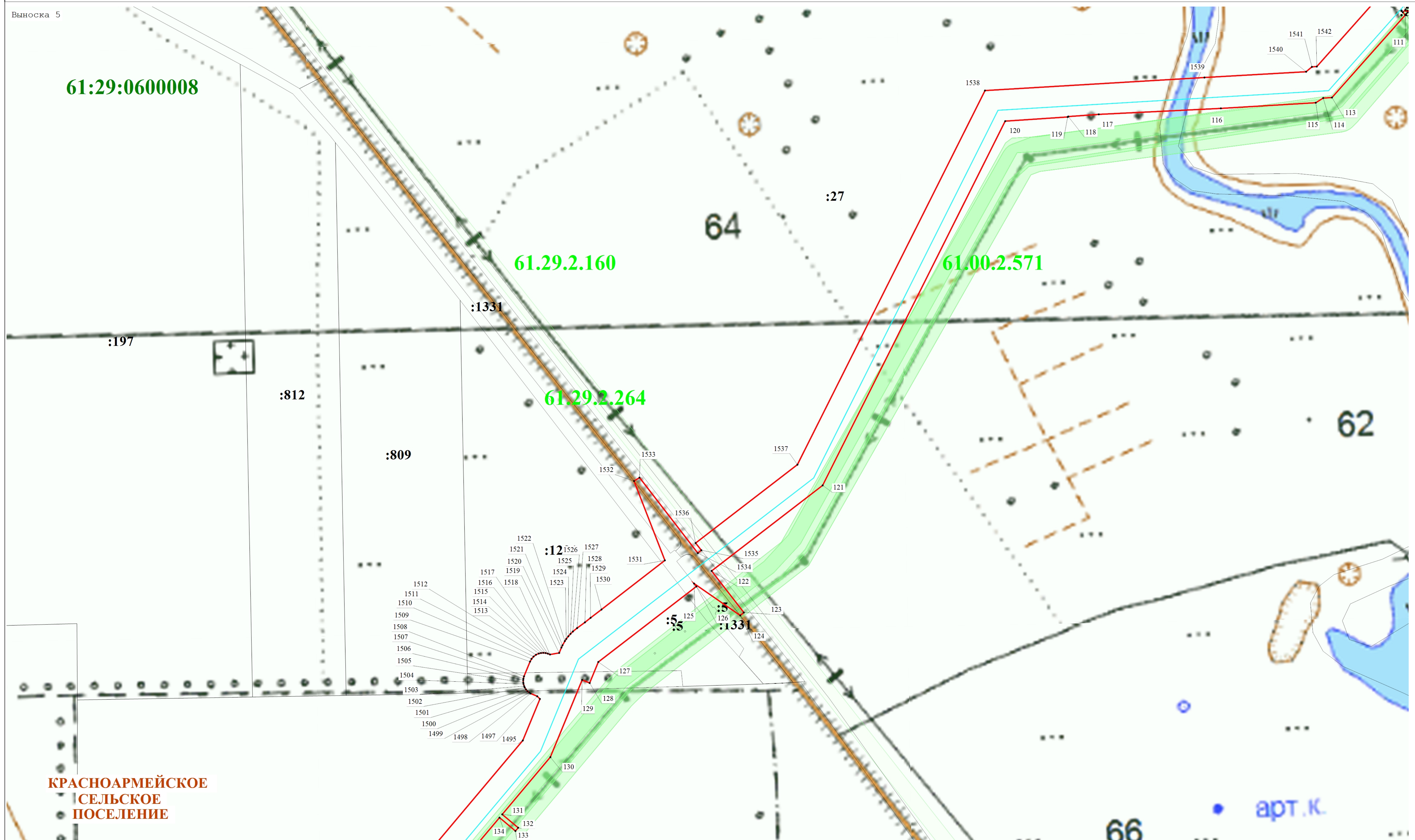
61.29.2.264

КРАСНОАРМЕЙСКОЕ  
СЕЛЬСКОЕ  
ПОСЕЛЕНИЕ

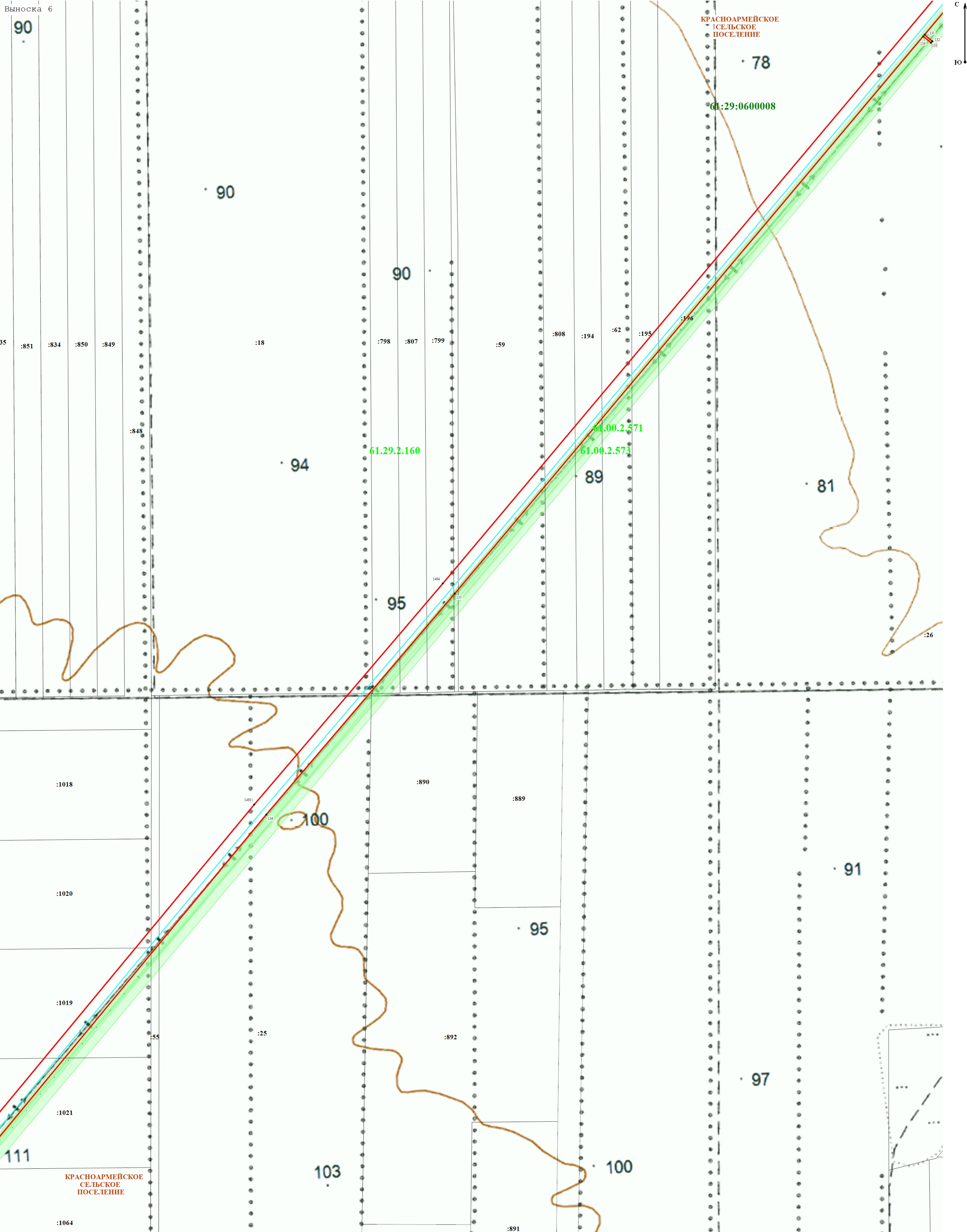
Масштаб 1:2 500

Используемые условные знаки и обозначения:

- - ось проектируемого объекта
- - граница публичного сервитута
- - обозначение кадастрового деления территории
- - - - граница административного-территориального деления
- 7 - обозначение и номер характерной точки границы объекта
- 34.13.090000.726 - граница и номер земельного участка, сведения о котором содержатся в ЕГРН







Используемые условные знаки и обозначения:

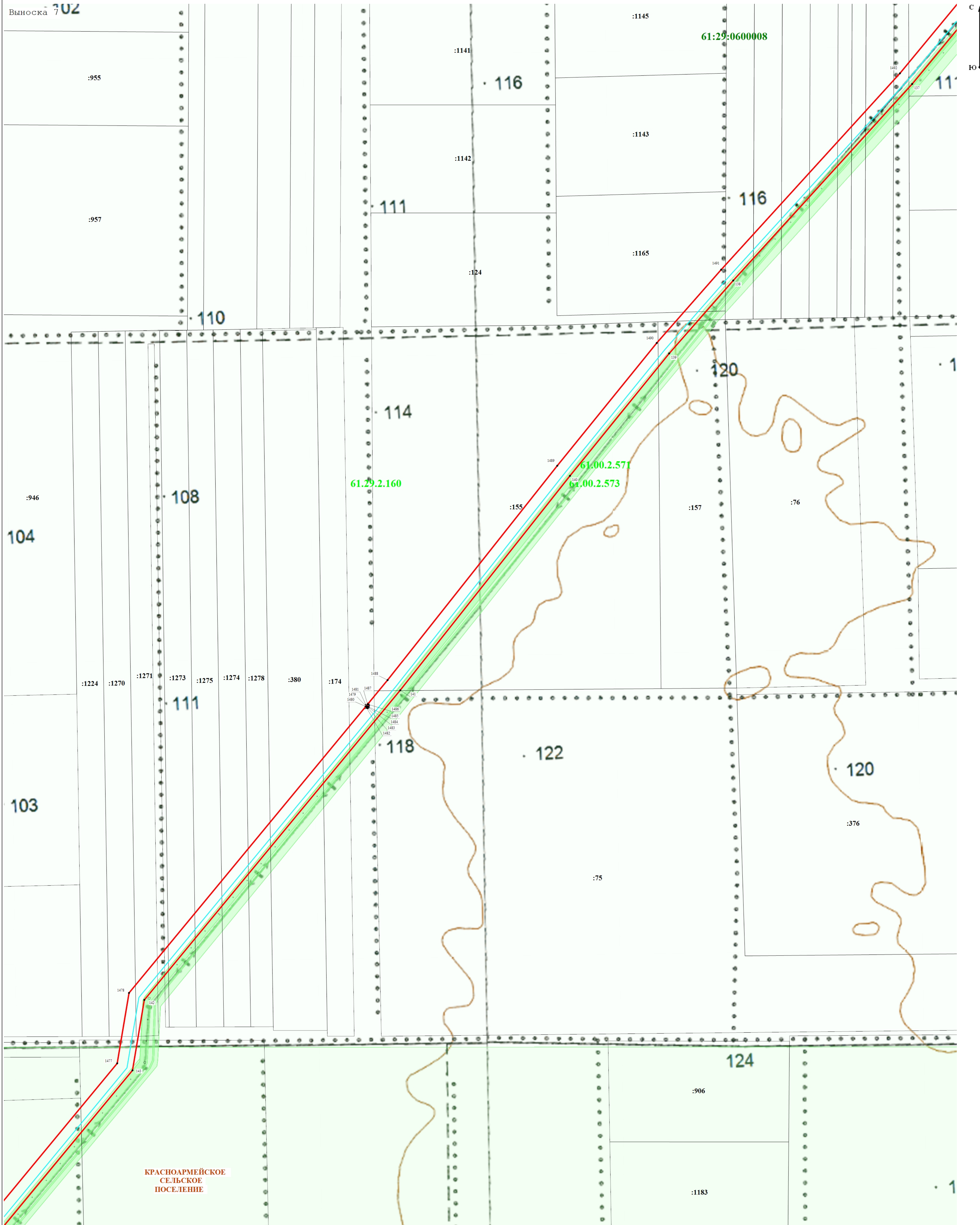
- ось проектируемого объекта
- граница публичного сервитута
- обозначение кадастрового деления территории
- граница административно-территориального деления
- 7 — обозначение и номер характерной точки границы объекта
- граница и номер земельного участка, сведения о котором содержатся в ЕГРН

34:13:090009:726



Раздел 4  
План границ объекта

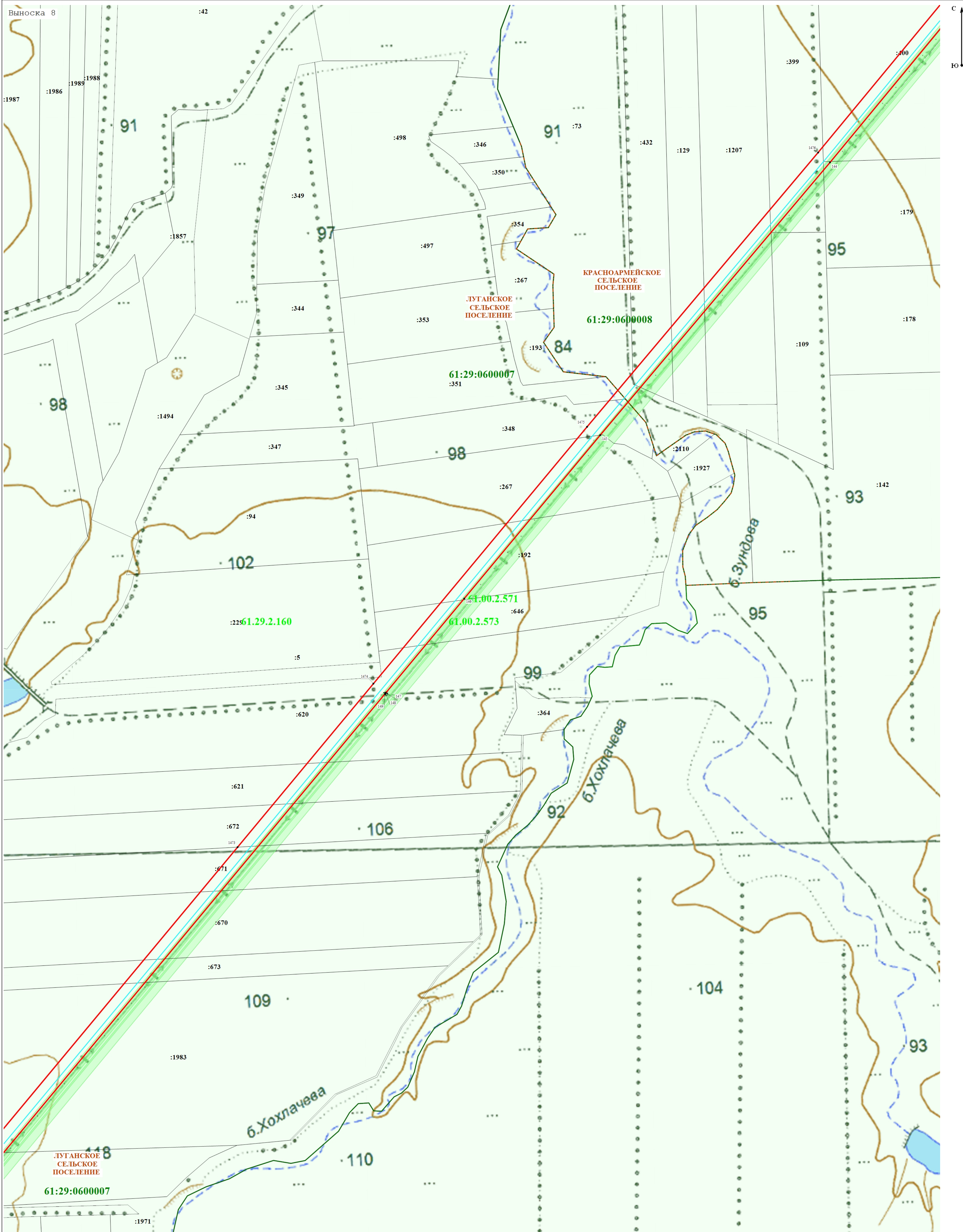
Выноска 7 102



Масштаб 1:5 000







- Используемые условные знаки и обозначения:
- ось проектируемого объекта
  - граница публичного сервитута
  - обозначение кадастрового деления территории
  - граница административно-территориального деления
  - обозначение и номер характерной точки границы объекта
  - граница и номер земельного участка, сведения о котором содержатся в ЕГРН



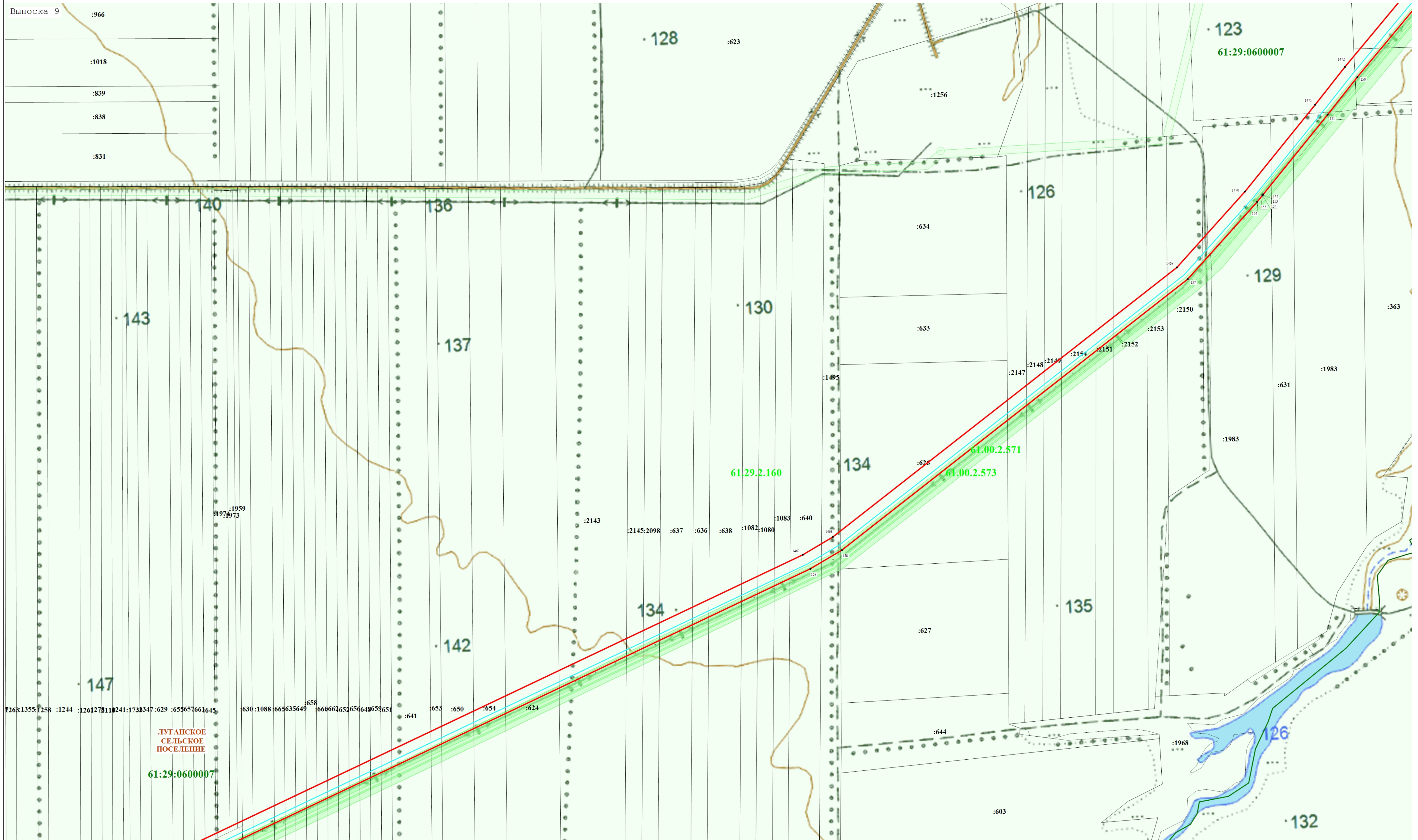


Масштаб 1:5 000

Используемые условные знаки и обозначения:

-  - ось проектируемого объекта
-  - граница публичного сервитута
-  - обозначение кадастрового деления территории
-  - граница административно-территориального деления
-  - обозначение и номер характерной точки границы объекта
-  - граница и номер земельного участка, сведения о котором содержатся в ЕГРН





Масштаб 1:5 000

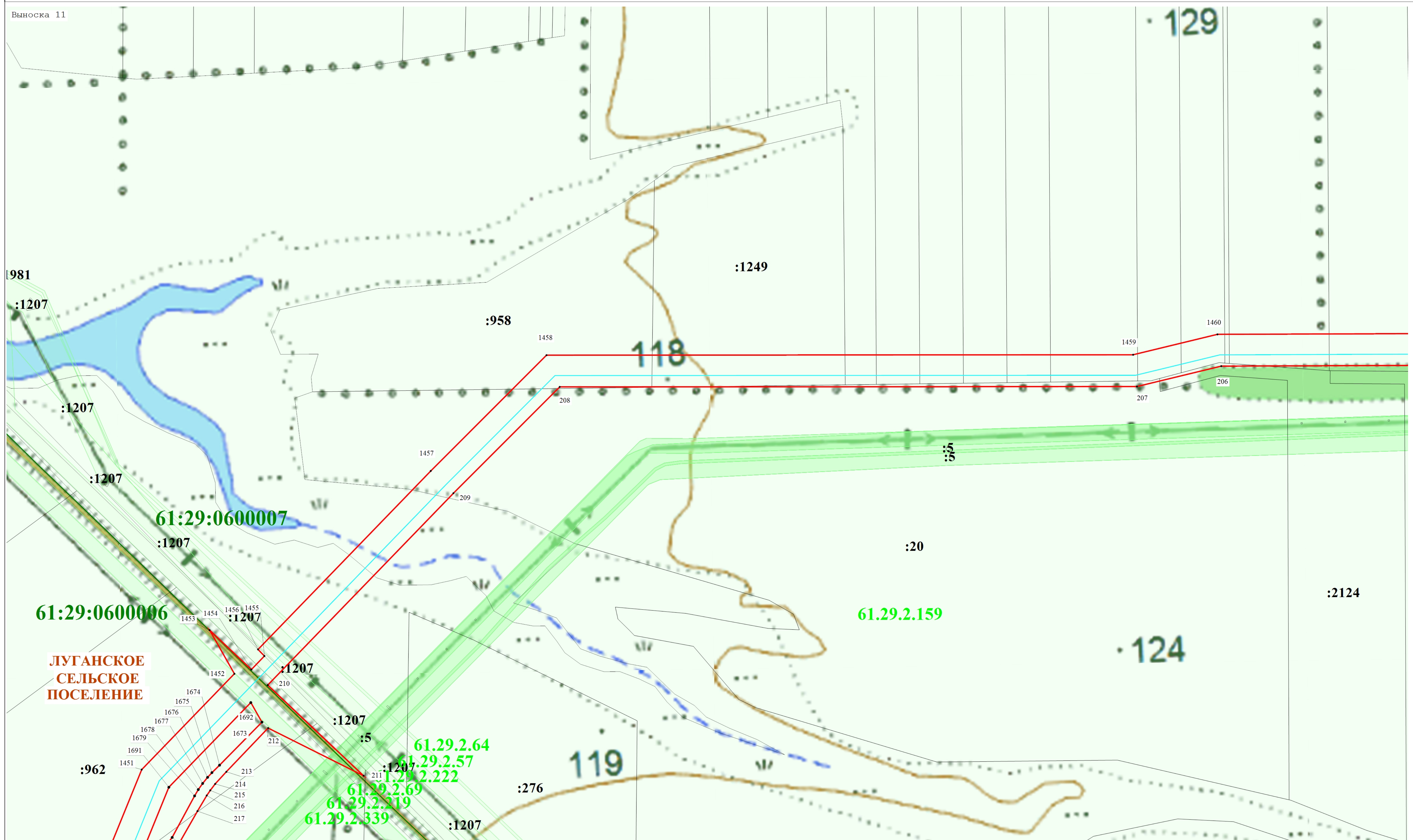
Используемые условные знаки и обозначения:

- ось проектируемого объекта
- граница публичного сервитута
- обозначение кадастрового деления территории
- граница административно-территориального деления
- 7 - обозначение и номер характерной точки границы объекта
- 34.13.090000.720 - граница и номер земельного участка, сведения о котором содержится в ЕГРН









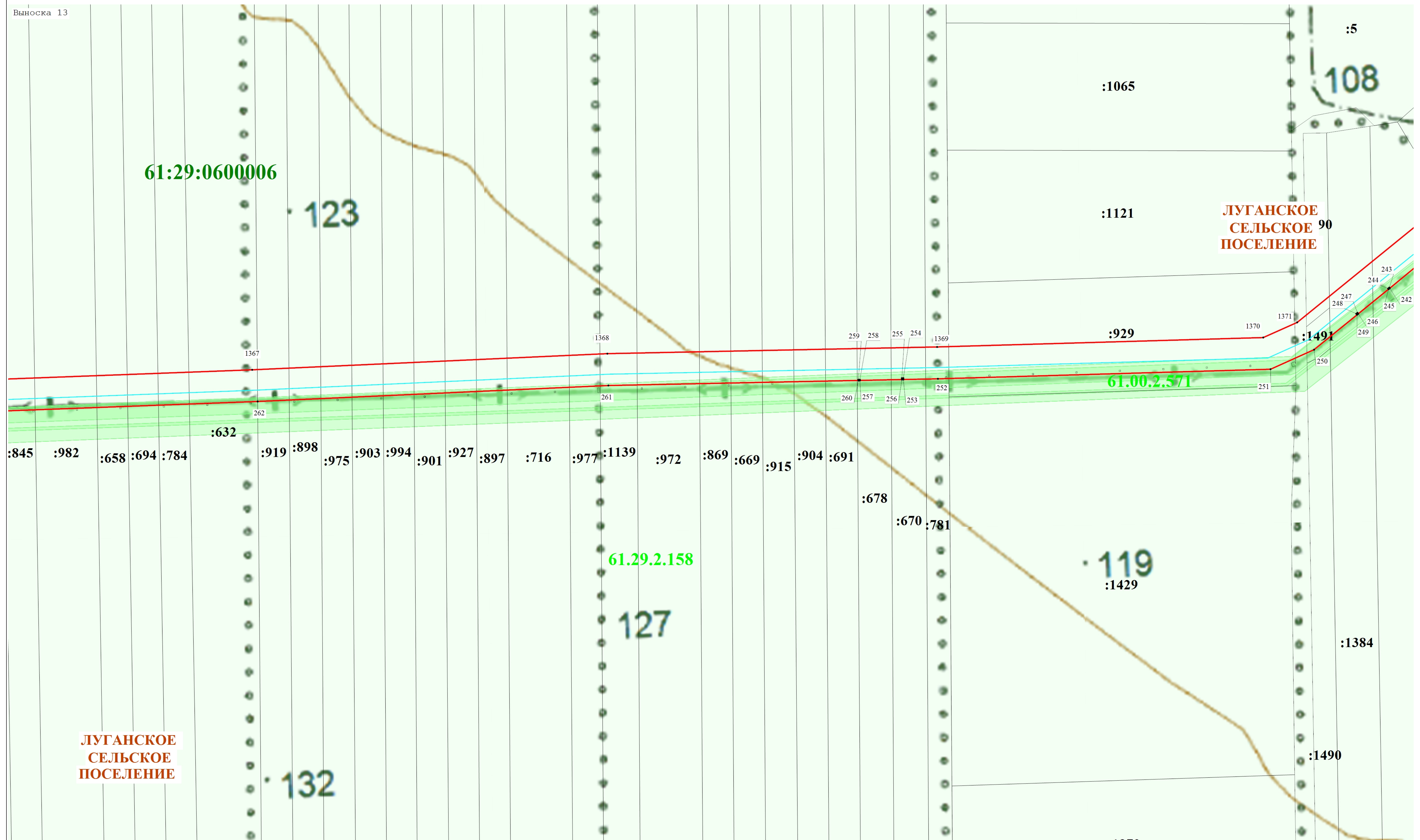
Используемые условные знаки и обозначения:

- - ось проектируемого объекта
- - граница публичного сервитута
- 61.09.0600007 - обозначение кадастрового деления территории
- - граница административного-территориального деления
- 7 - обозначение и номер характерной точки границы объекта
- 61.09.0600007-091 - граница и номер земельного участка, сведения о котором содержатся в ЕГРН









Масштаб 1:2 500

Используемые условные знаки и обозначения:

- ось проектируемого объекта
- граница публичного сервитута
- обозначение кадастрового деления территории
- граница административно-территориального деления
- обозначение и номер характерной точки границы объекта
- граница и номер земельного участка, сведения о котором содержатся в ЕГРН

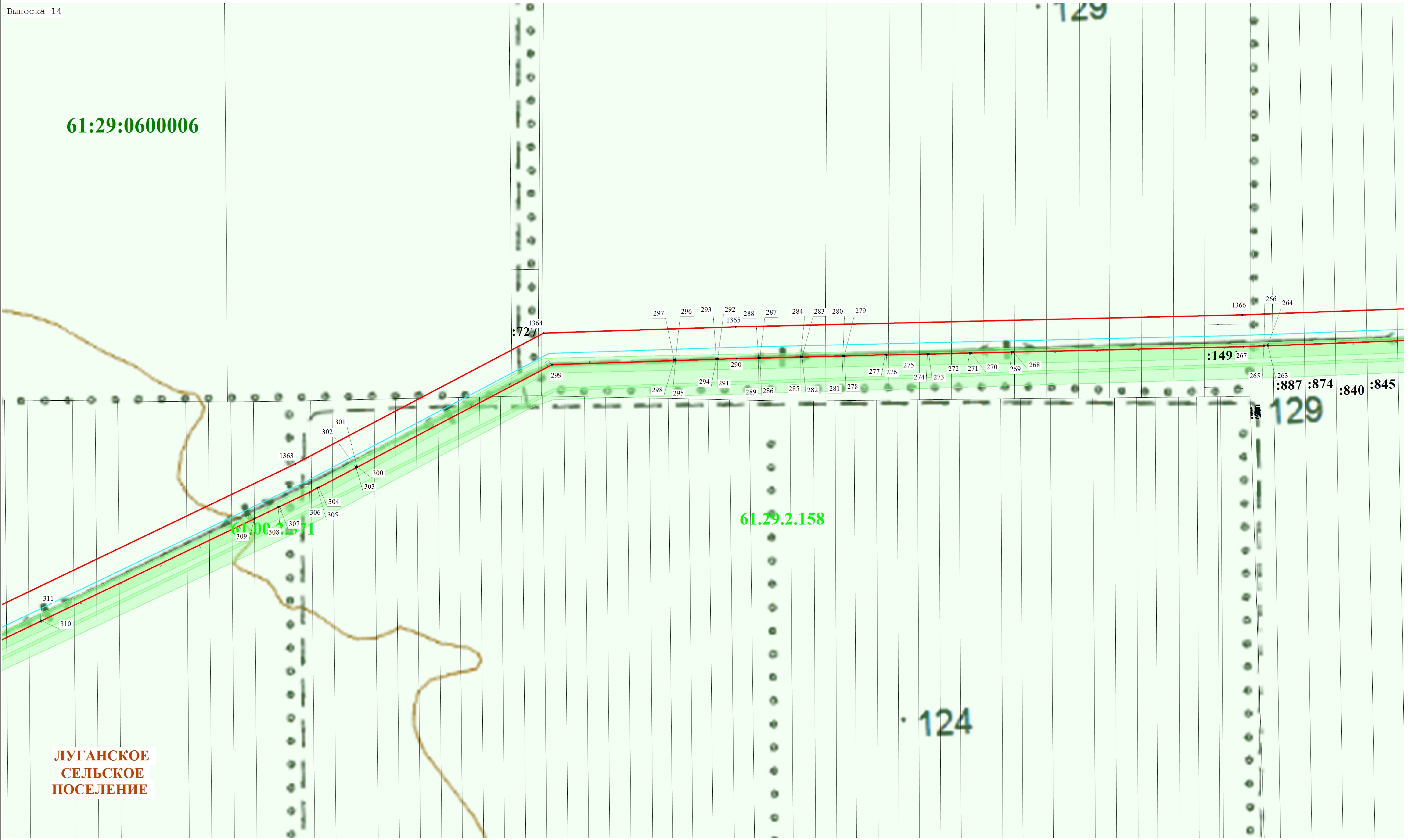


Выноска 14

С  
Ю

61:29:0600006

129



ЛУГАНСКОЕ  
СЕЛЬСКОЕ  
ПОСЕЛЕНИЕ

61.29.2.158

61.00.2.371

124

129

Масштаб 1:2 500

Используемые условные знаки и обозначения:

- ось проектируемого объекта
- граница публичного сервитута
- 61.09.0600007 - обозначение кадастрового деления территории
- граница административно-территориального деления
- 7 - обозначение и номер характерной точки границы объекта
- 61.09.0600007-091 - граница и номер земельного участка, сведения о котором содержатся в ЕГРН



61.29:2.122

61:29:0600005

61:29:0600006

:477 :479

:433

:412

:414

112

61.0<sup>2</sup>:2.573

:1990

:1989

:446

:476

:1969

:478

968






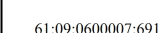
105

ДОНСКОЕ  
СЕЛЬСКОЕ  
ПОСЕЛЕНИЕ

ЛУГАНСКОЕ  
СЕЛЬСКОЕ  
ПОСЕЛЕНИЕ

Масштаб 1:2 500

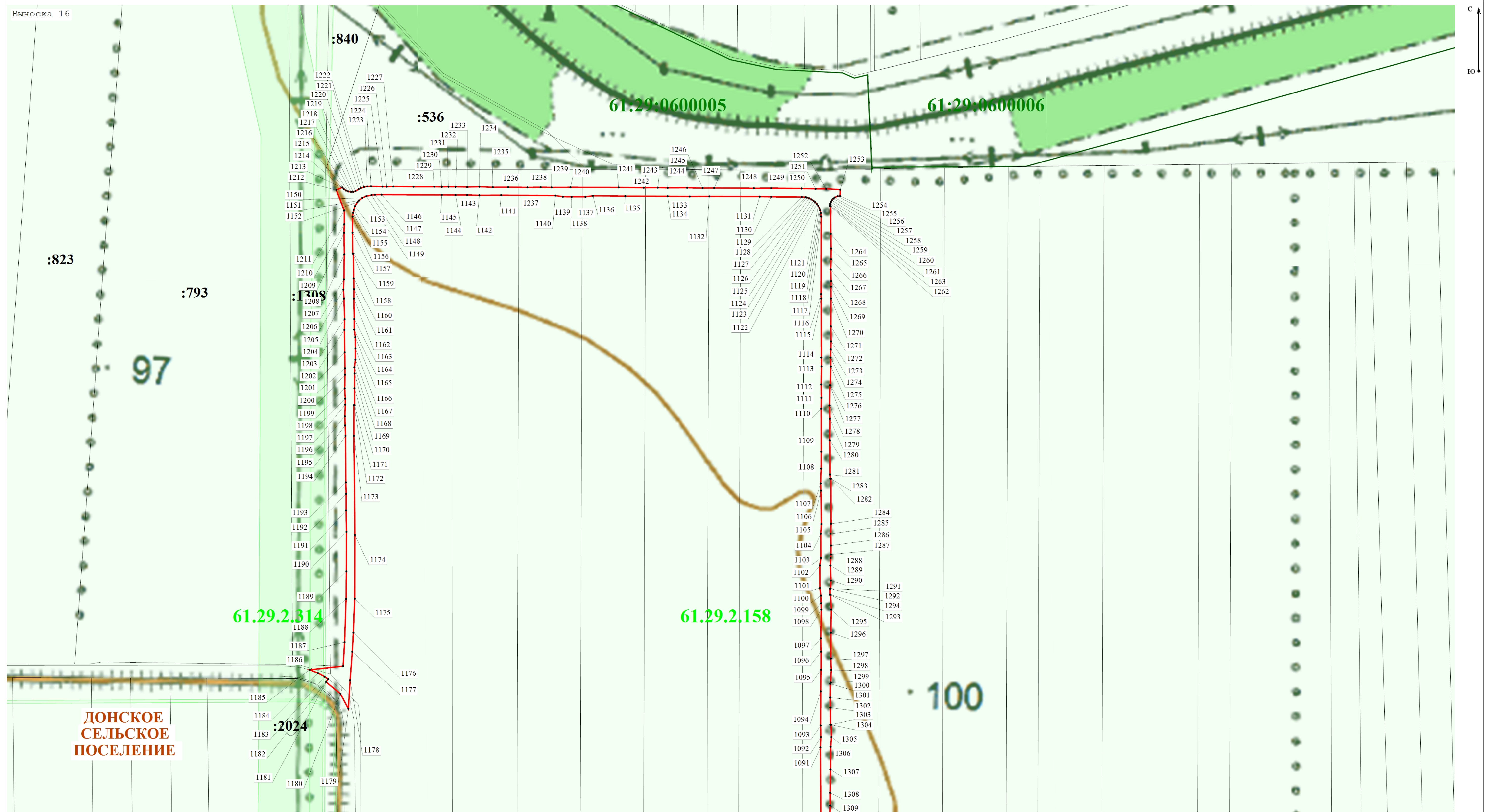
Используемые условные знаки и обозначения:

-  - ось проектируемого объекта
-  - граница публичного сервитута
-  - обозначение кадастрового деления территории
-  - граница административного-территориального деления
-  - обозначение и номер характерной точки границы объекта
-  - граница и номер земельного участка, сведения о котором содержатся в ЕПРН



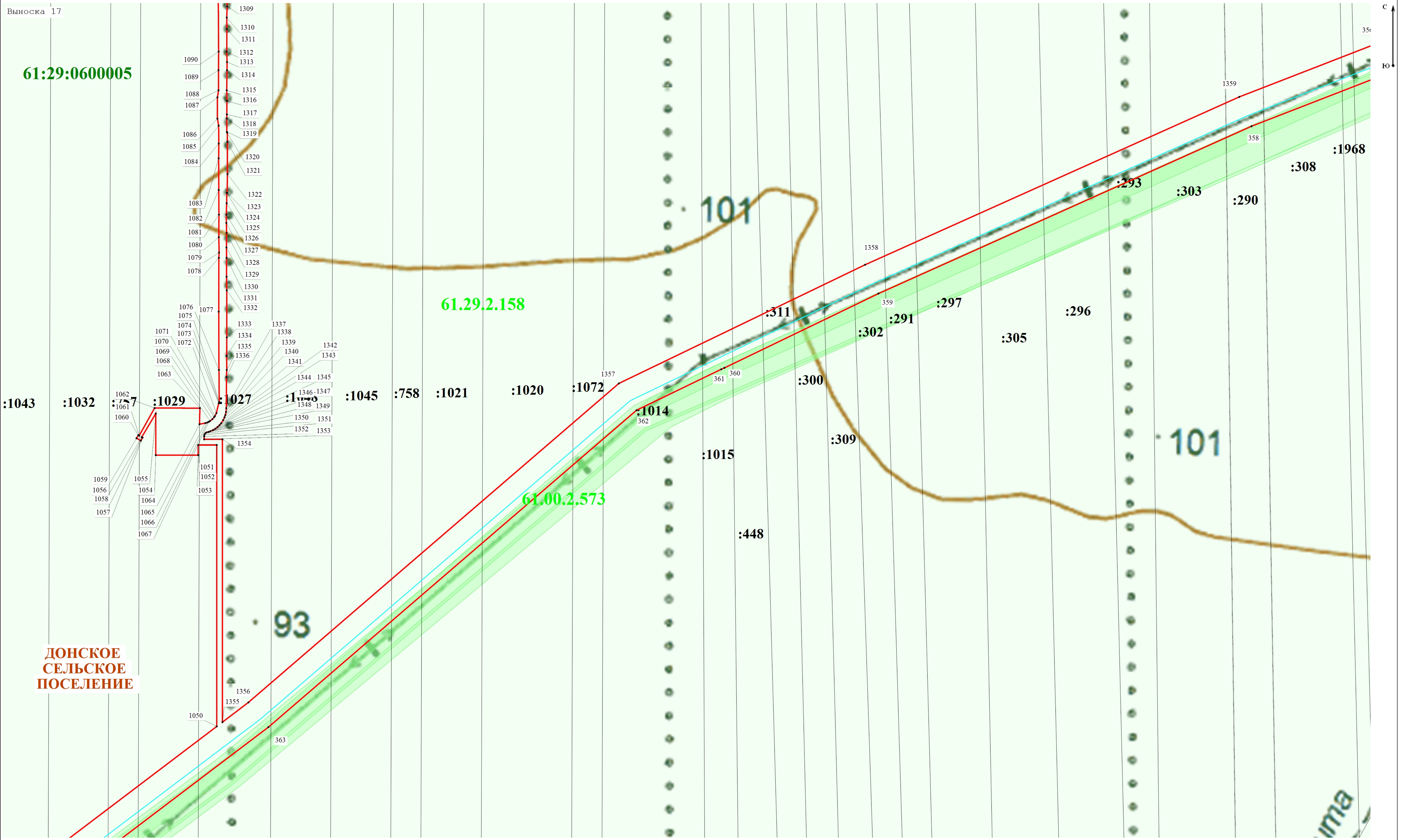
Раздел 4  
План границ объекта

Выноска 16



- Используемые условные знаки и обозначения:
- ось проектируемого объекта
  - граница публичного сервитута
  - 61.09.0600007 - обозначение кадастрового деления территории
  - граница административно-территориального деления
  - 7 - обозначение и номер характерной точки границы объекта
  - 61.09.0600007:691 - граница и номер земельного участка, сведения о котором содержатся в ЕГРН

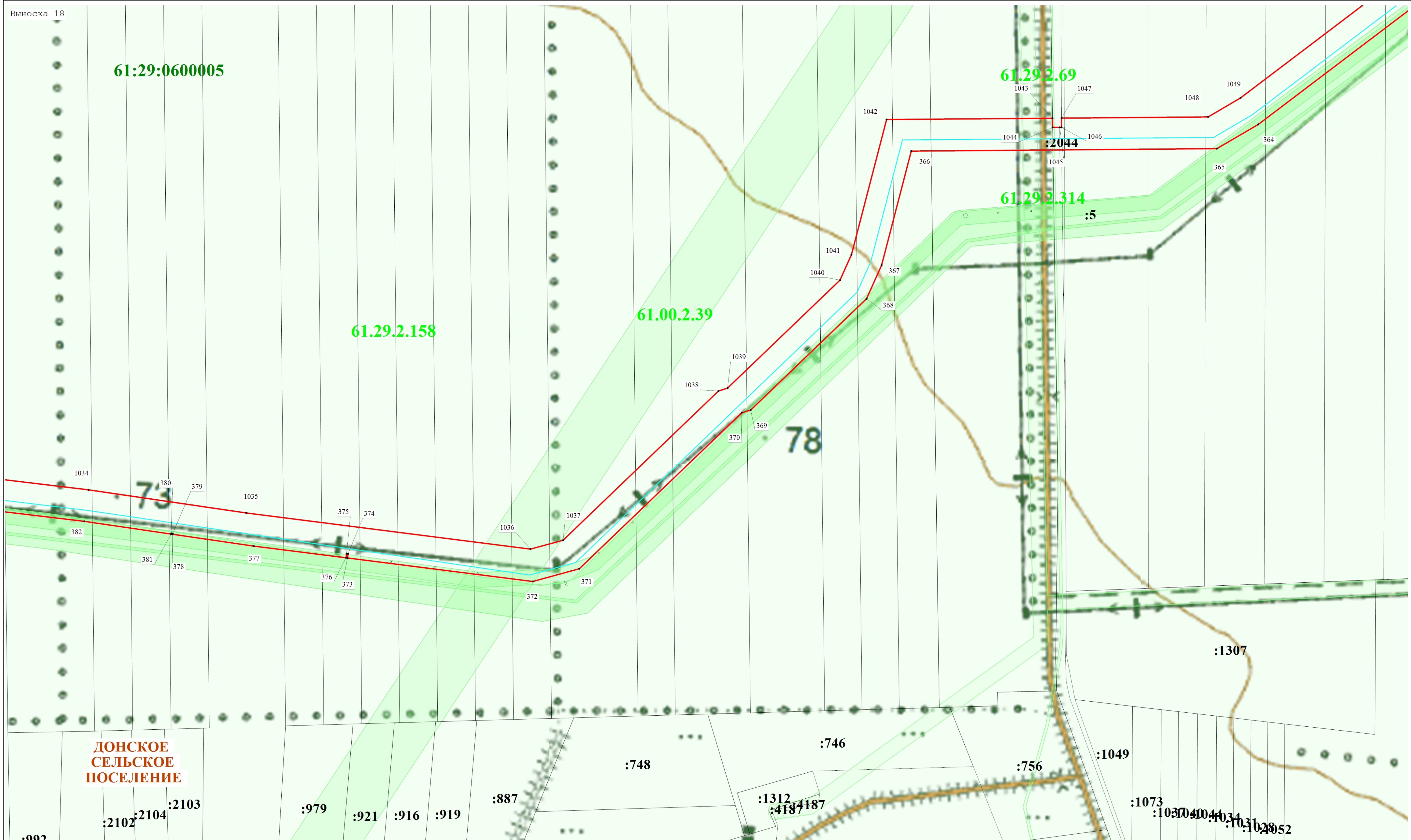




- Используемые условные знаки и обозначения:**
- - ось проектируемого объекта
  - - граница публичного сервитута
  - 61.09.0600005 - обозначение кадастрового деления территории
  - - граница административного-территориального деления
  - 7 - обозначение и номер характерной точки границы объекта
  - 61.09.0600007-091 - граница и номер земельного участка, сведения о котором содержится в ЕГРН

Масштаб 1:2 500



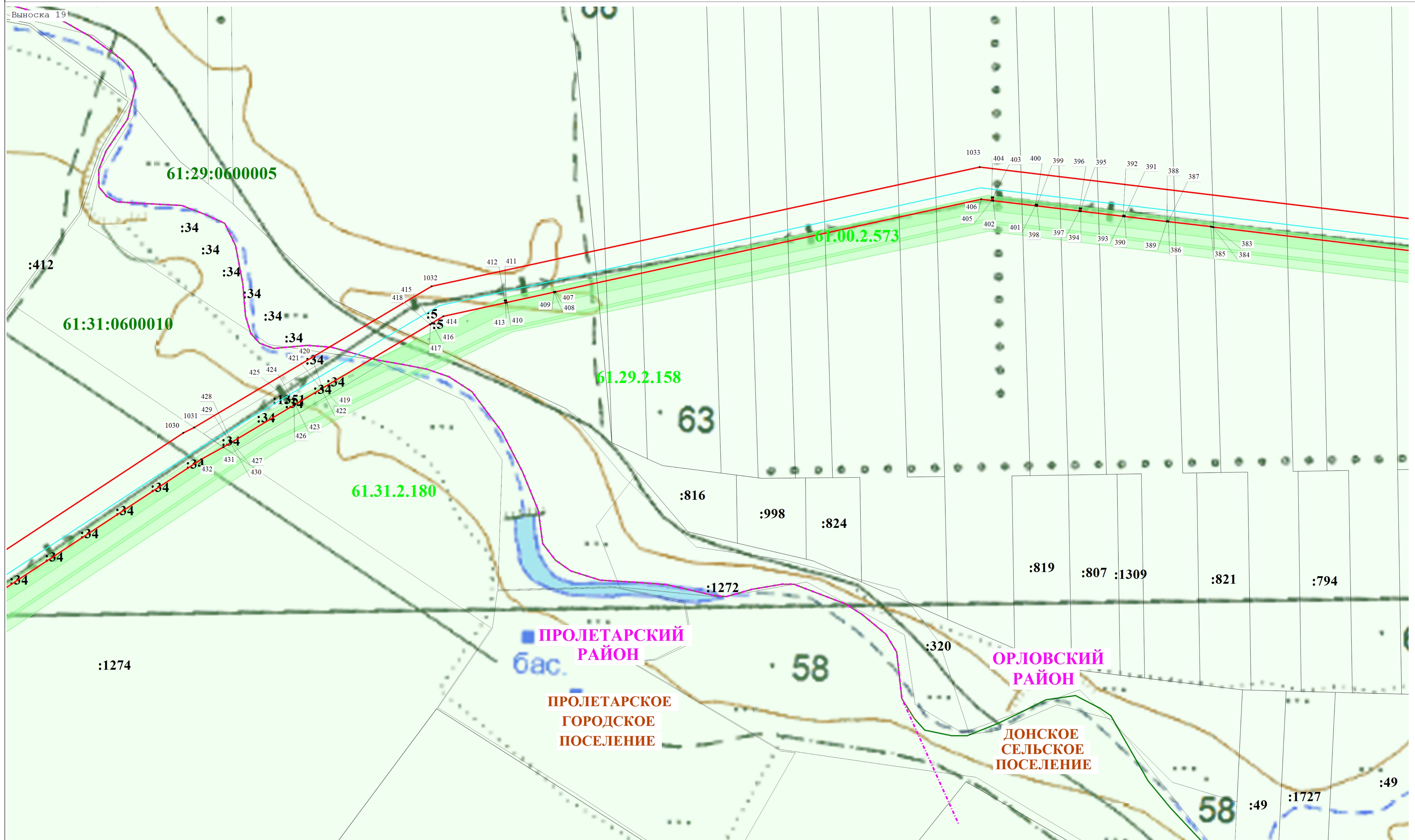


**ДОНСКОЕ  
СЕЛЬСКОЕ  
ПОСЕЛЕНИЕ**

- Используемые условные знаки и обозначения:**
- ось проектируемого объекта
  - граница публичного сервитута
  - обозначение кадастрового деления территории
  - граница административного-территориального деления
  - 7 - обозначение и номер характерной точки границы объекта
  - граница и номер земельного участка, сведения о котором содержатся в ЕГРН

Масштаб 1:2 500



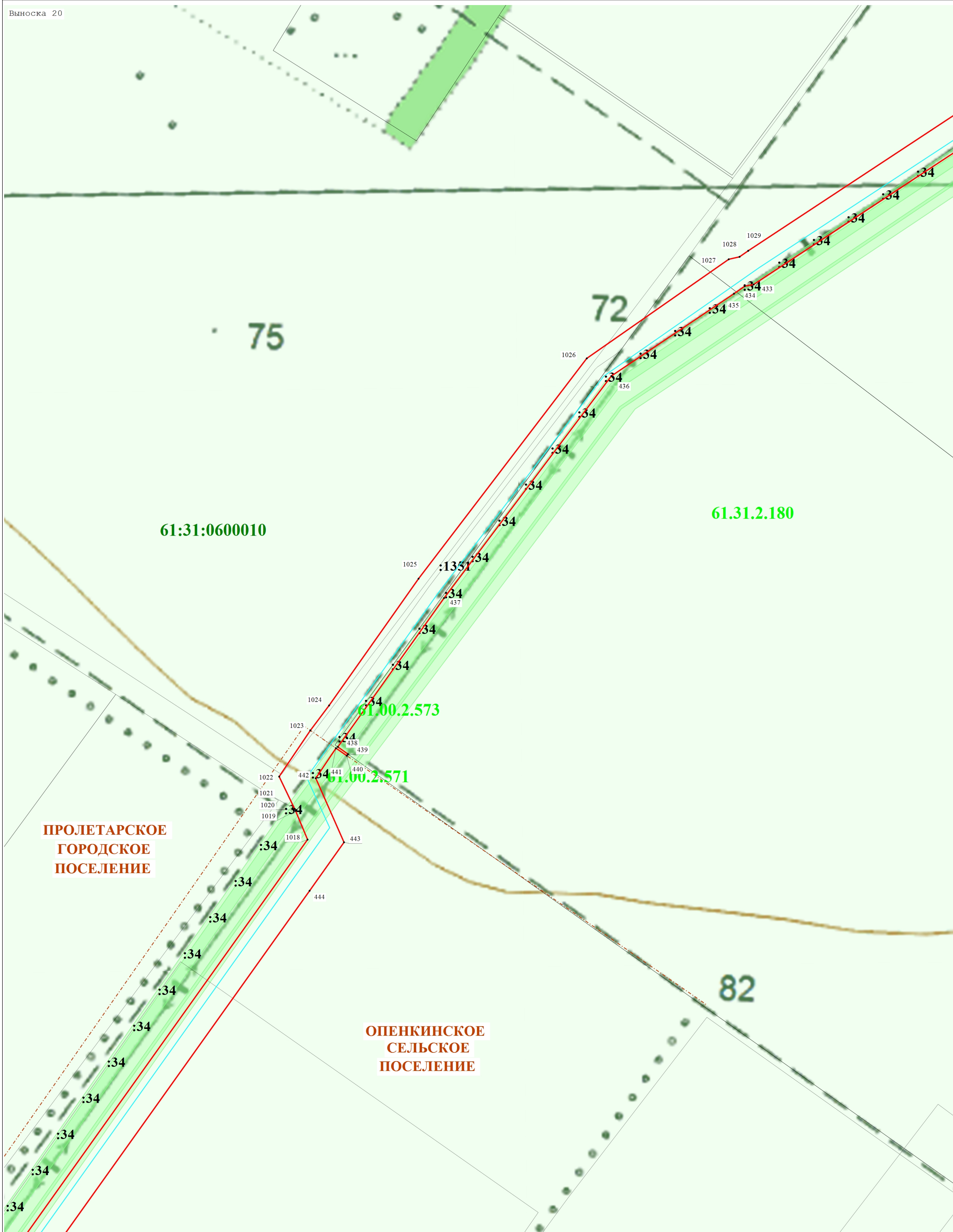


Используемые условные знаки и обозначения:

- ось проектируемого объекта
- граница публичного сервитута
- обозначение кадастрового деления территории
- граница административного-территориального деления
- обозначение и номер характерной точки границы объекта
- граница и номер земельного участка, сведения о котором содержится в ЕГРН

Масштаб 1:2 500



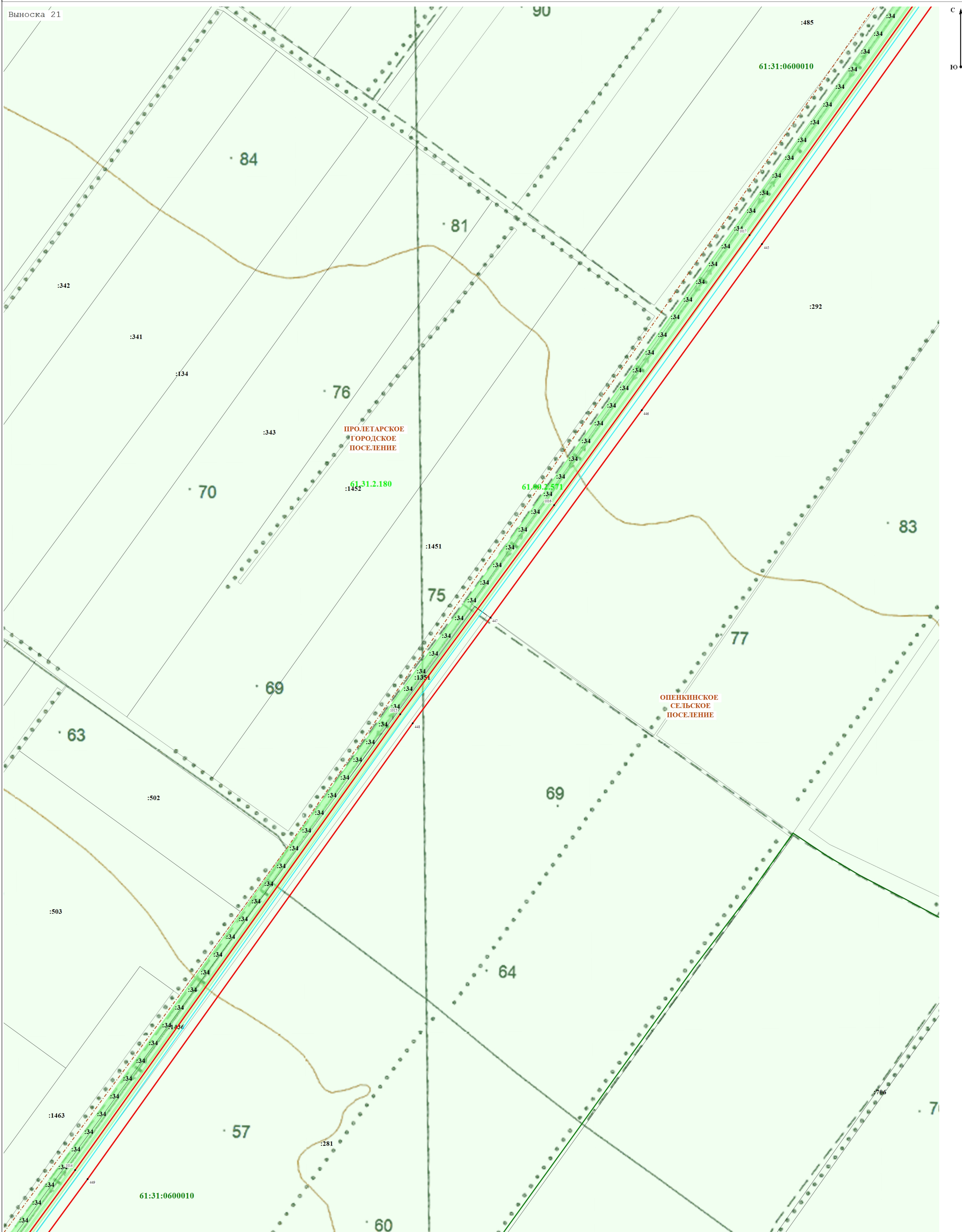


Масштаб 1:2 500

Используемые условные знаки и обозначения:

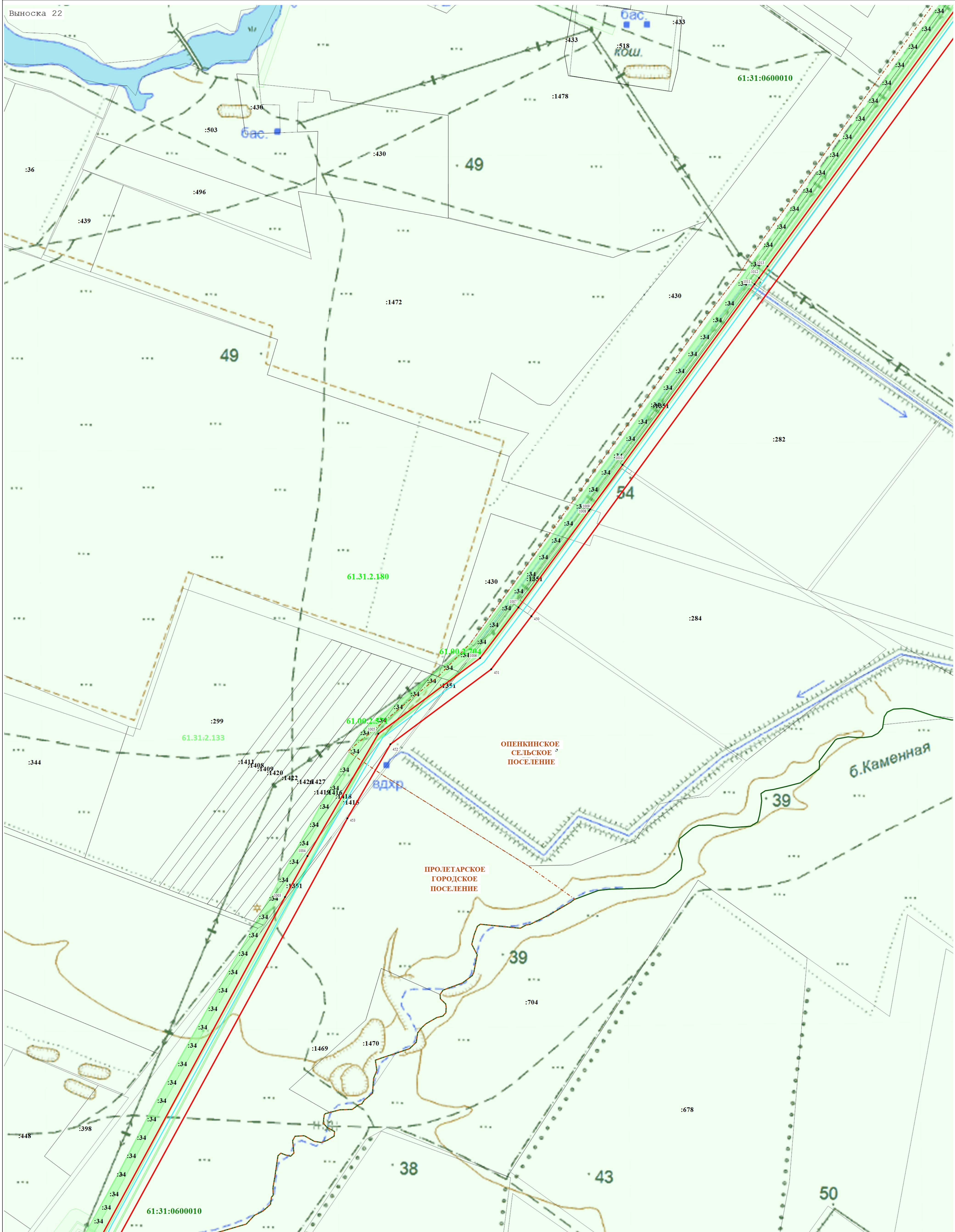
- ось проектируемого объекта
- граница публичного сервитута
- обозначение кадастрового деления территории
- граница административно-территориального деления
- обозначение и номер характерной точки границы объекта
- граница и номер земельного участка, сведения о котором содержатся в ЕГРН





- Используемые условные знаки и обозначения:**
- ось проектируемого объекта
  - граница публичного сервитута
  - обозначение кадастрового деления территории
  - граница административно-территориального деления
  - обозначение и номер характерной точки границы объекта
  - граница и номер земельного участка, сведения о котором содержатся в ЕГРН





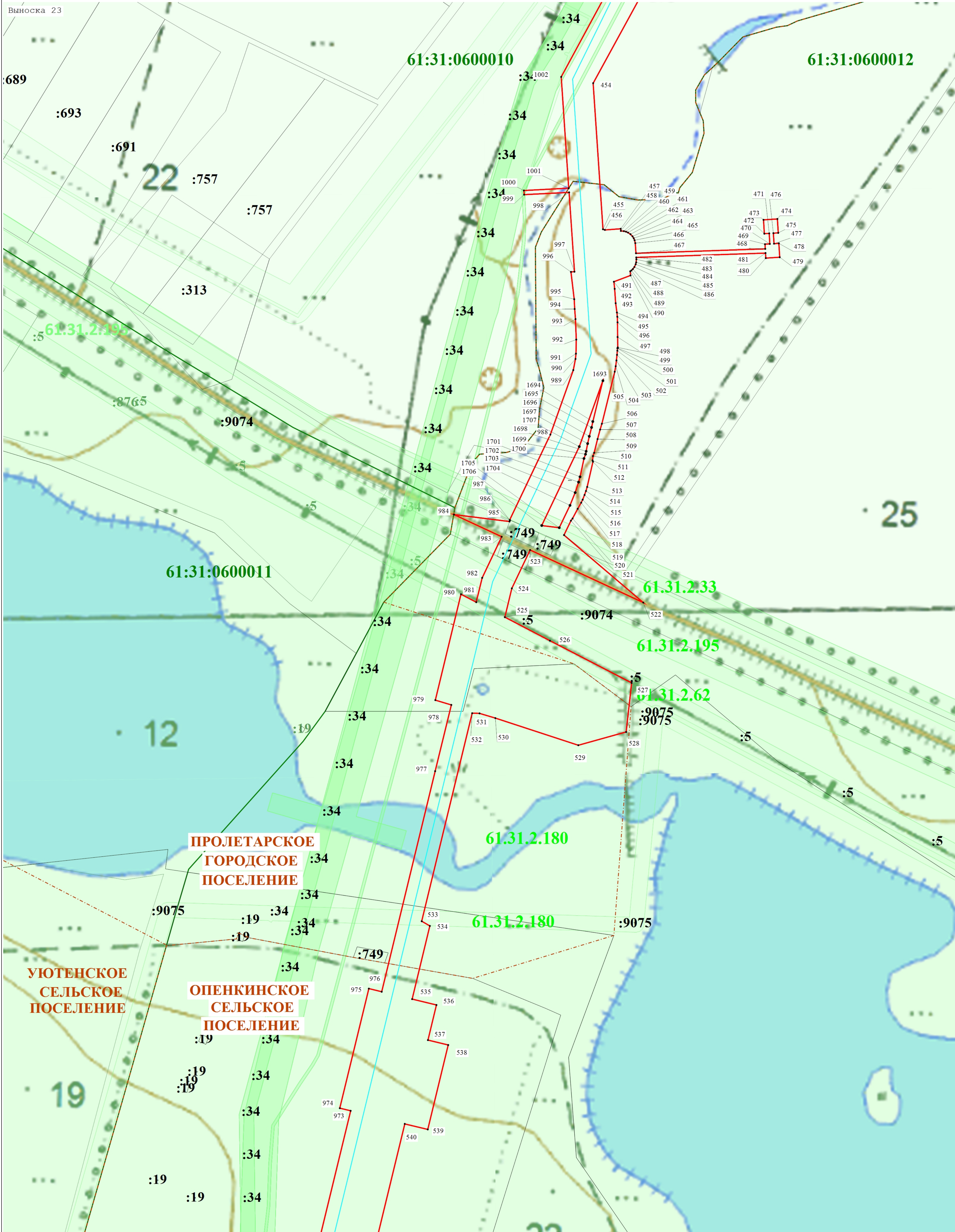
Масштаб 1:5 000

Используемые условные знаки и обозначения:

- ось проектируемого объекта
- граница публичного сервитута
- 61.09.0600007 - обозначение кадастрового деления территории
- граница административно-территориального деления
- 7 - обозначение и номер характерной точки границы объекта
- 61.09.0600007.691 - граница и номер земельного участка, сведения о котором содержатся в ЕГРН



Выноска 23

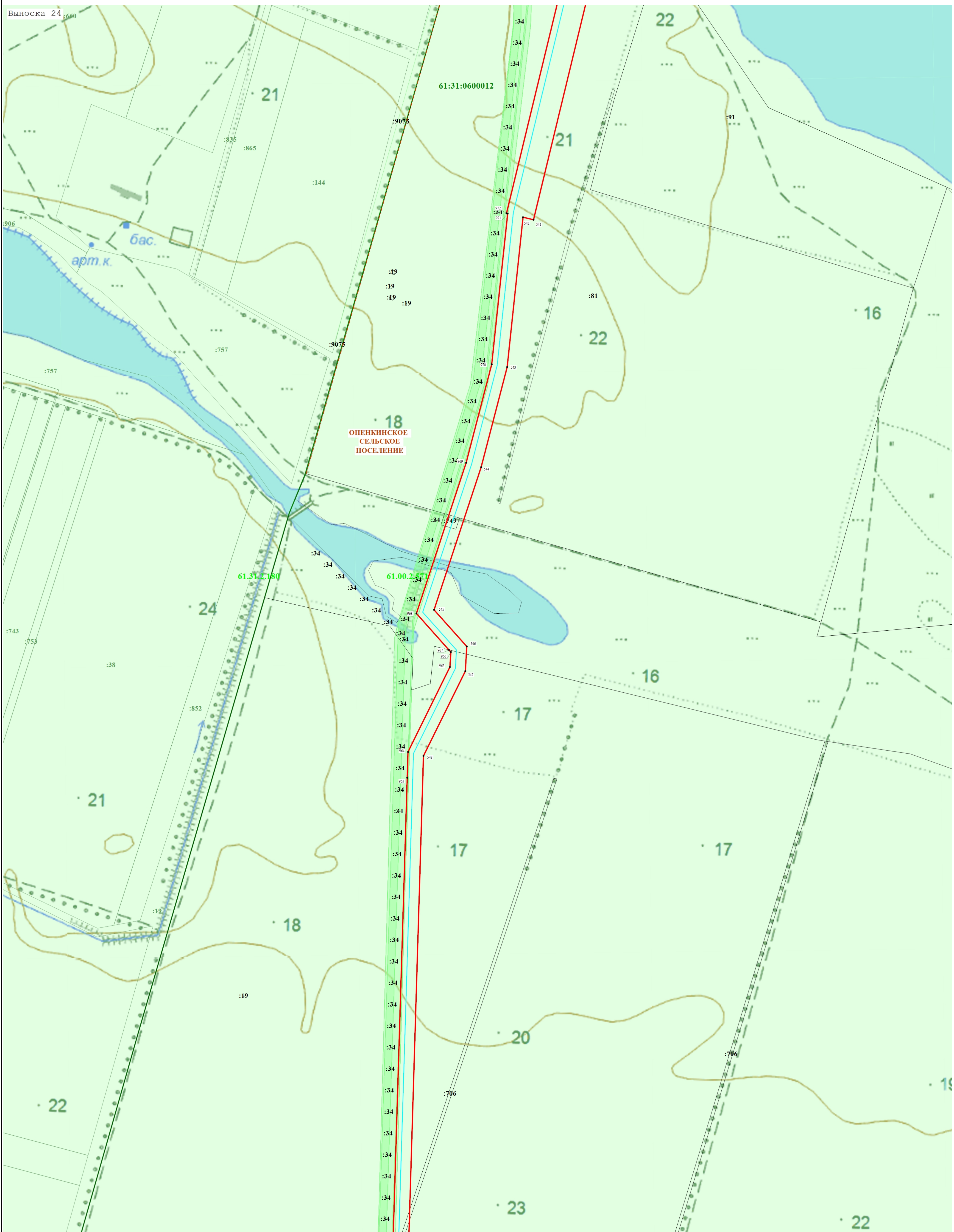


Масштаб 1:2 500

- Используемые условные знаки и обозначения:
- ось проектируемого объекта
  - граница публичного сервитута
  - обозначение кадастрового деления территории
  - граница административно-территориального деления
  - обозначение и номер характерной точки границы объекта
  - граница и номер земельного участка, сведения о котором содержатся в ЕИРН



Раздел 4  
План границ объекта

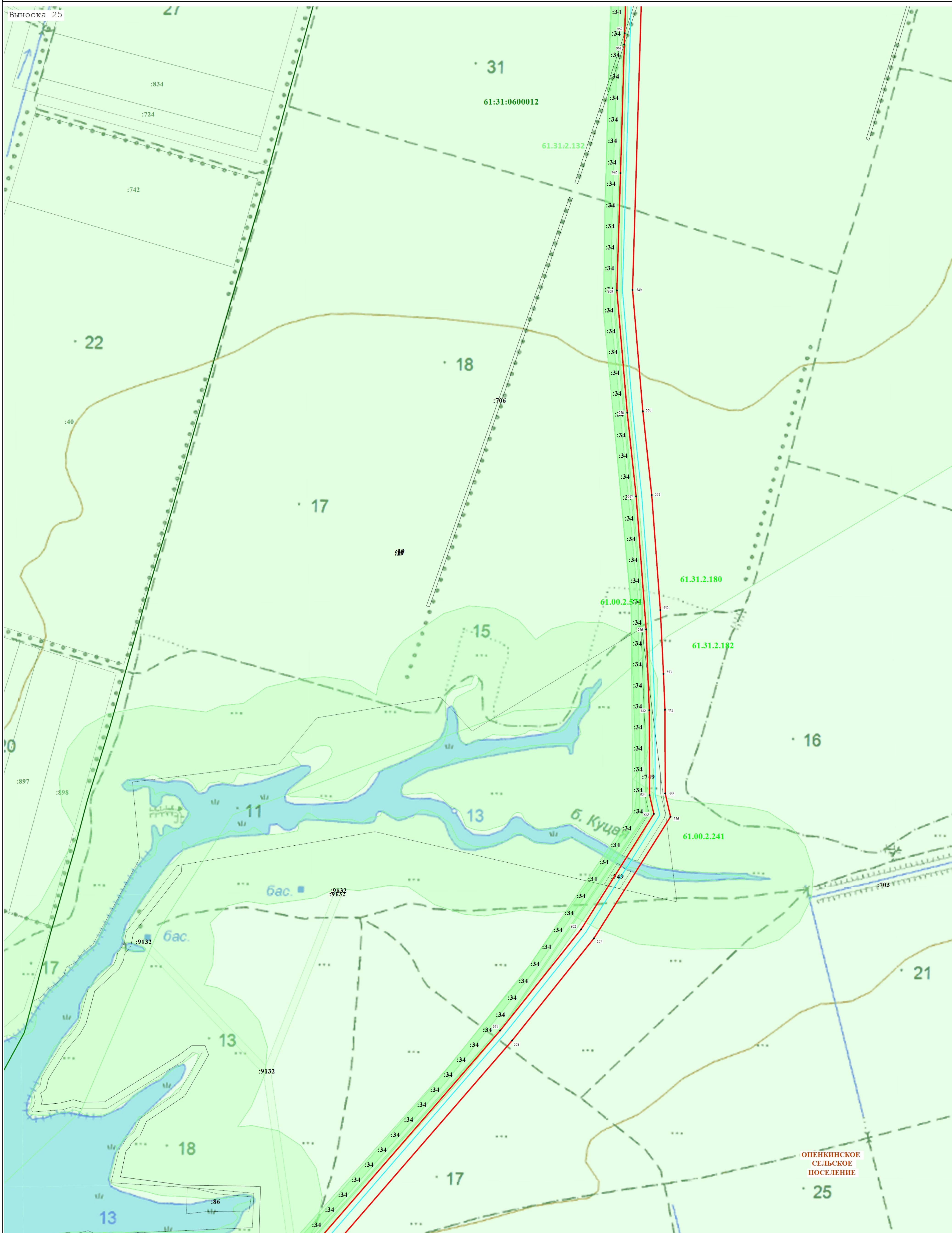


Масштаб 1:5 000

Используемые условные знаки и обозначения:

- ось проектируемого объекта
- граница публичного сервитута
- 61:09:0600007 - обозначение кадастрового деления территории
- граница административно-территориального деления
- 7 - обозначение и номер характерной точки границы объекта
- 61:09:0600007:691 - граница и номер земельного участка, сведения о котором содержатся в ЕИРН

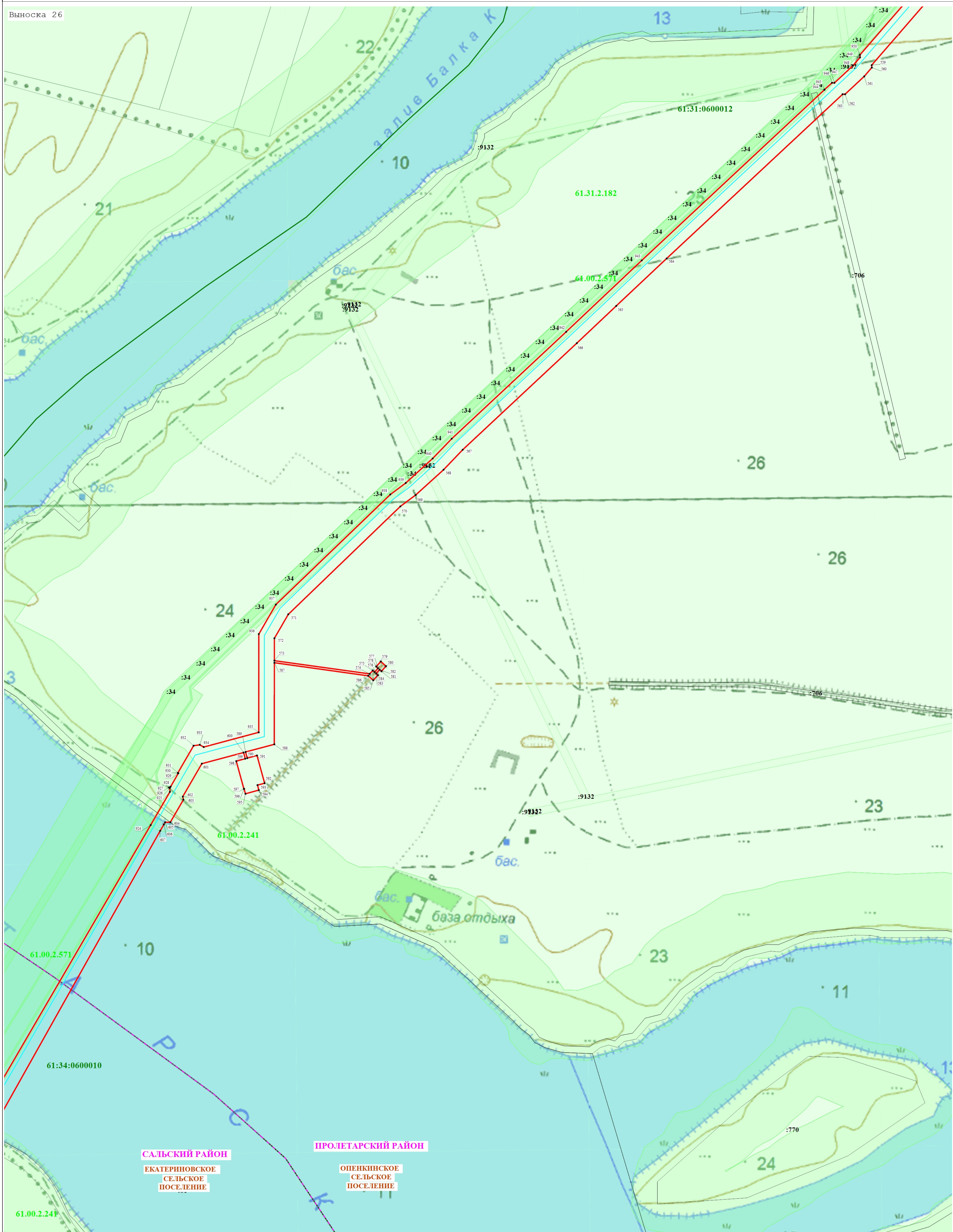




Используемые условные знаки и обозначения:

- ось проектируемого объекта
- граница публичного сервитута
- обозначение кадастрового деления территории
- граница административно-территориального деления
- обозначение и номер характерной точки границы объекта
- граница и номер земельного участка, сведения о котором содержатся в ЕГРН



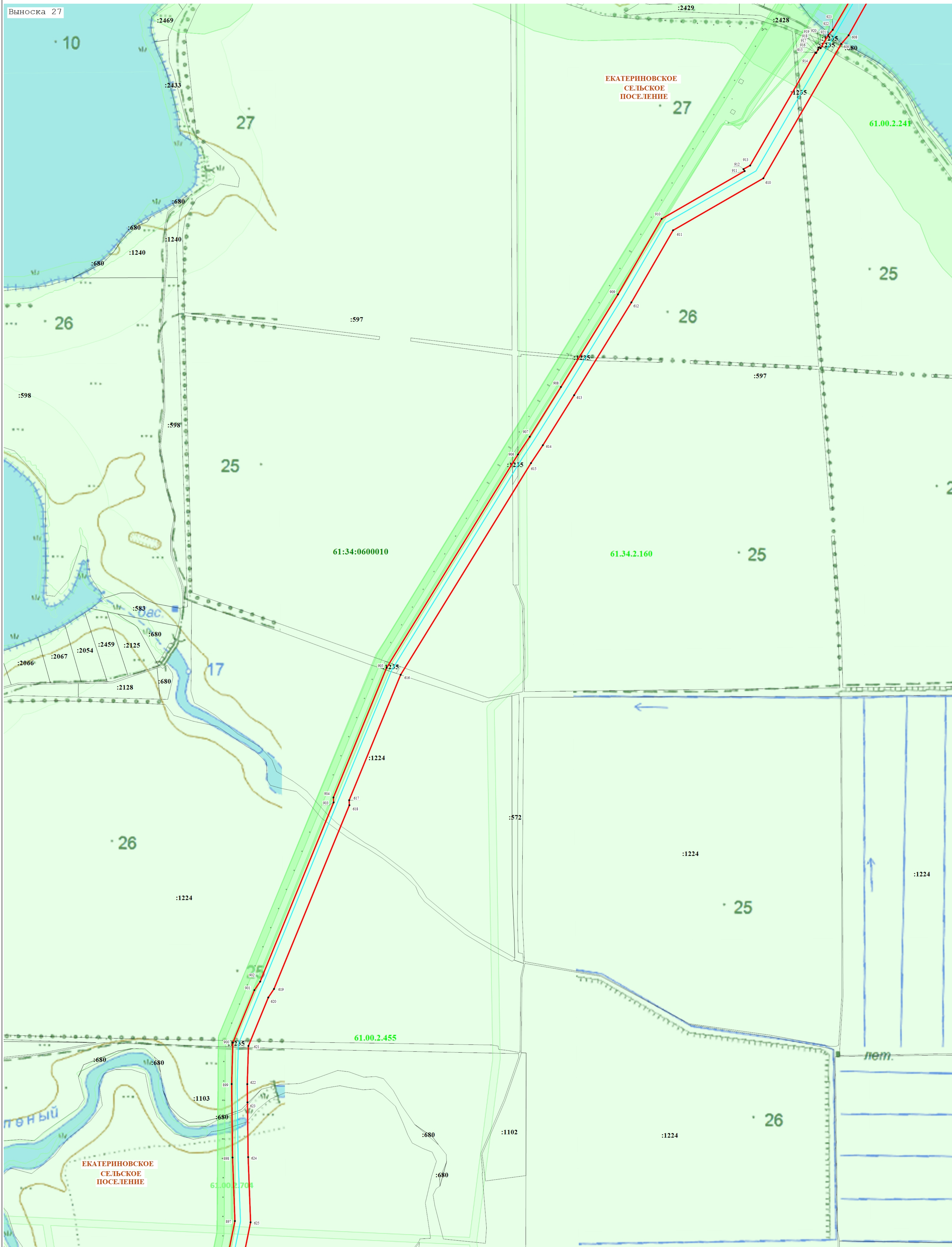


Масштаб 1:5 000

Используемые условные знаки и обозначения:

- ось проектируемого объекта
- граница публичного сервитута
- обозначение кадастрового деления территории
- граница административного-территориального деления
- обозначение и номер характерной точки границы объекта
- граница и номер земельного участка, сведения о котором содержится в ЕГРН



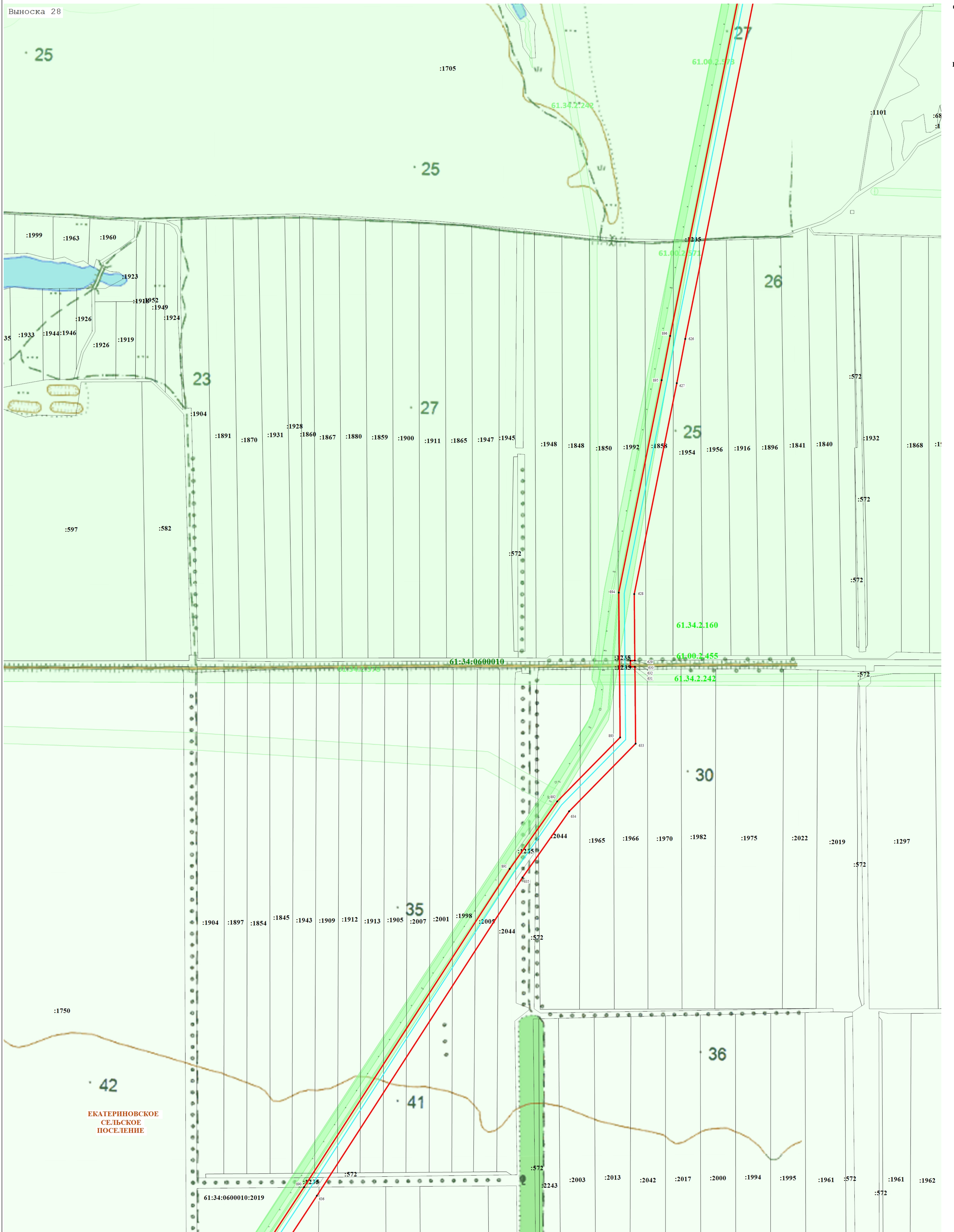


Используемые условные знаки и обозначения:

- ось проектируемого объекта
- граница публичного сервитута
- обозначение кадастрового деления территории
- граница административно-территориального деления
- обозначение и номер характерной точки границы объекта
- граница и номер земельного участка, сведения о котором содержатся в ЕГРН

Масштаб 1:5 000





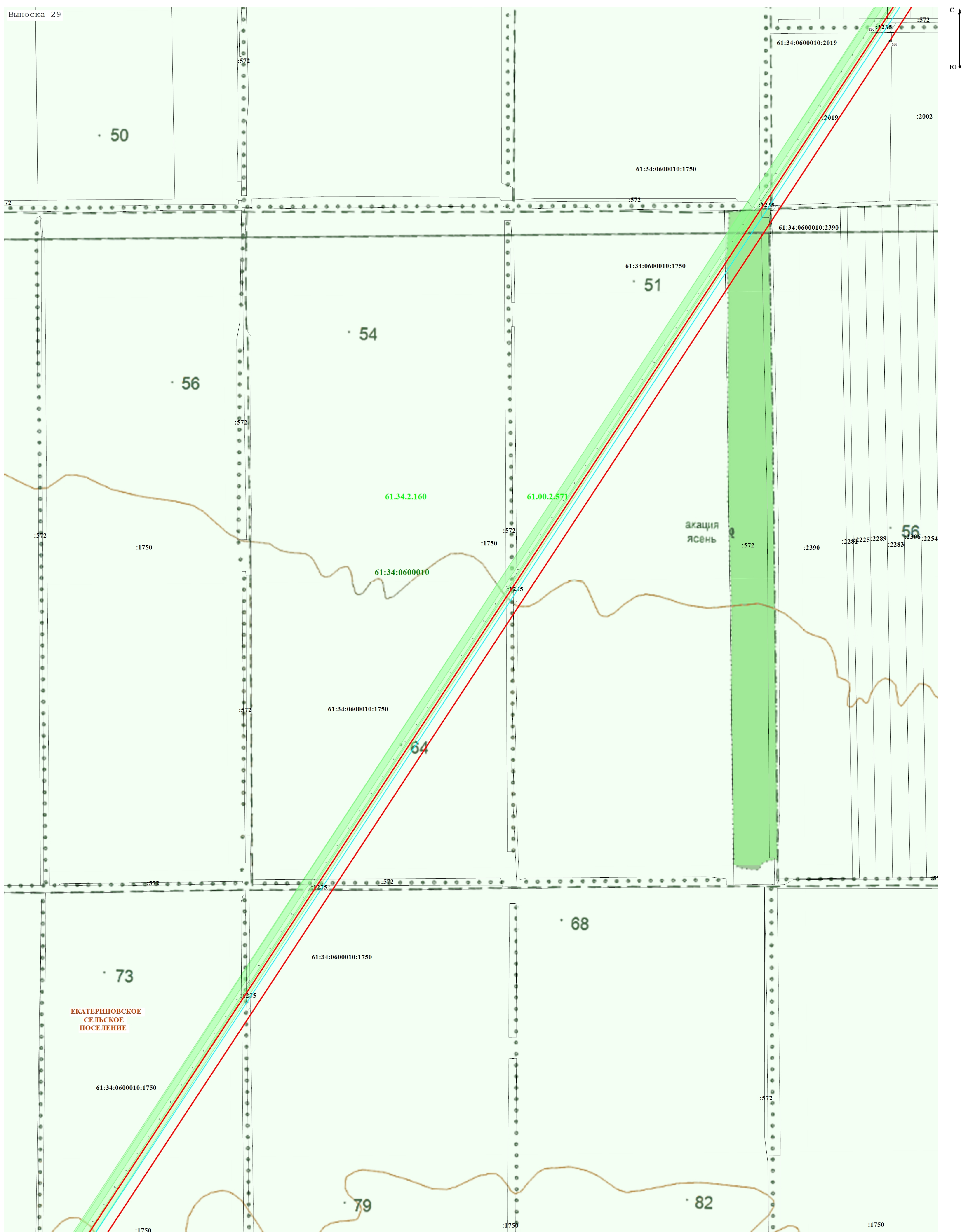
Масштаб 1:5 000

Используемые условные знаки и обозначения:

- ось проектируемого объекта
- граница публичного сервитута
- обозначение кадастрового деления территории
- граница административно-территориального деления
- обозначение и номер характерной точки границы объекта
- граница и номер земельного участка, сведения о котором содержатся в ЕГРН



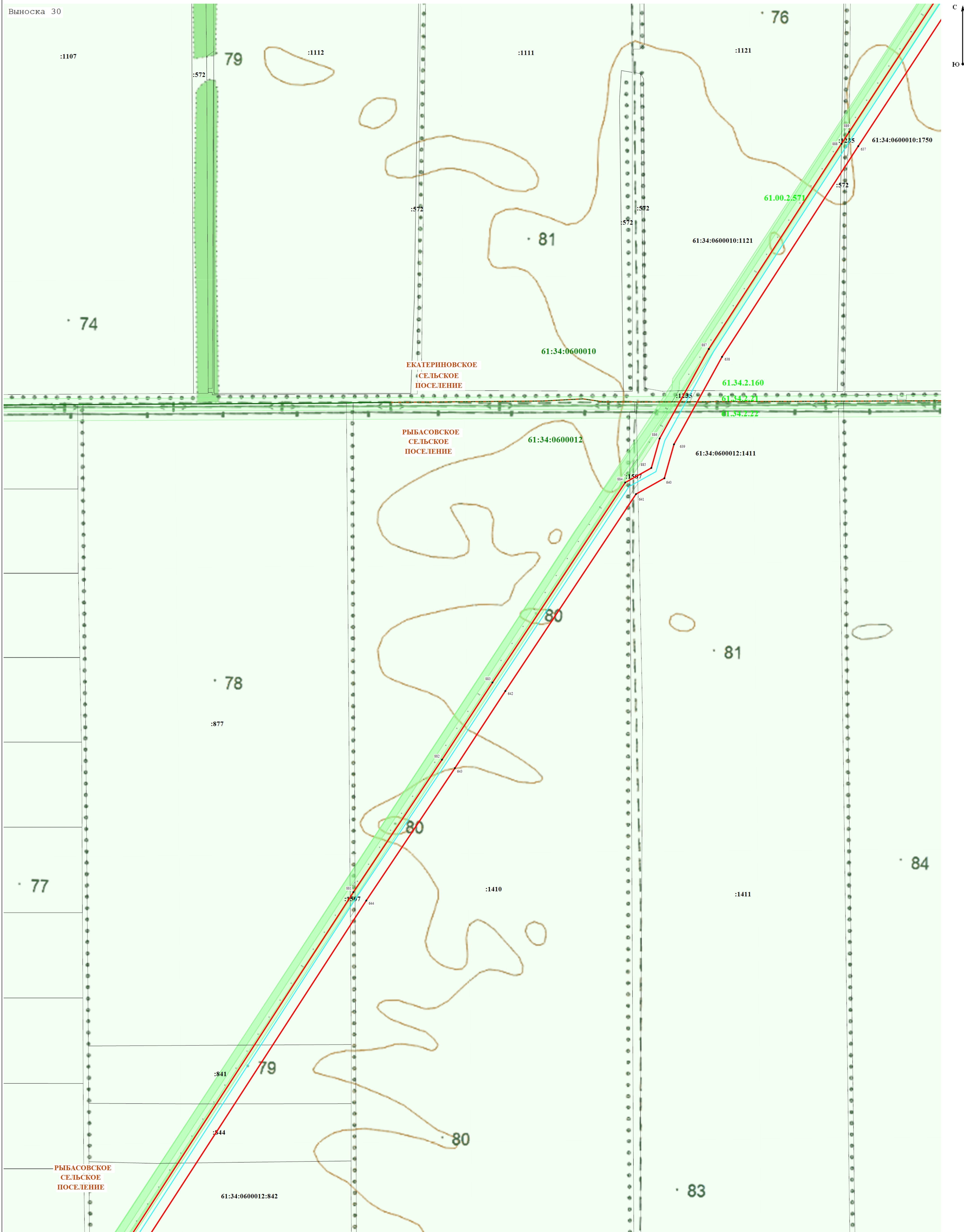
Выноска 29



- Используемые условные знаки и обозначения:**
- ось проектируемого объекта
  - граница публичного сервитута
  - обозначение кадастрового деления территории
  - граница административно-территориального деления
  - обозначение и номер характерной точки границы объекта
  - граница и номер земельного участка, сведения о котором содержатся в ЕГРН



Выноска 30



Масштаб 1:5 000

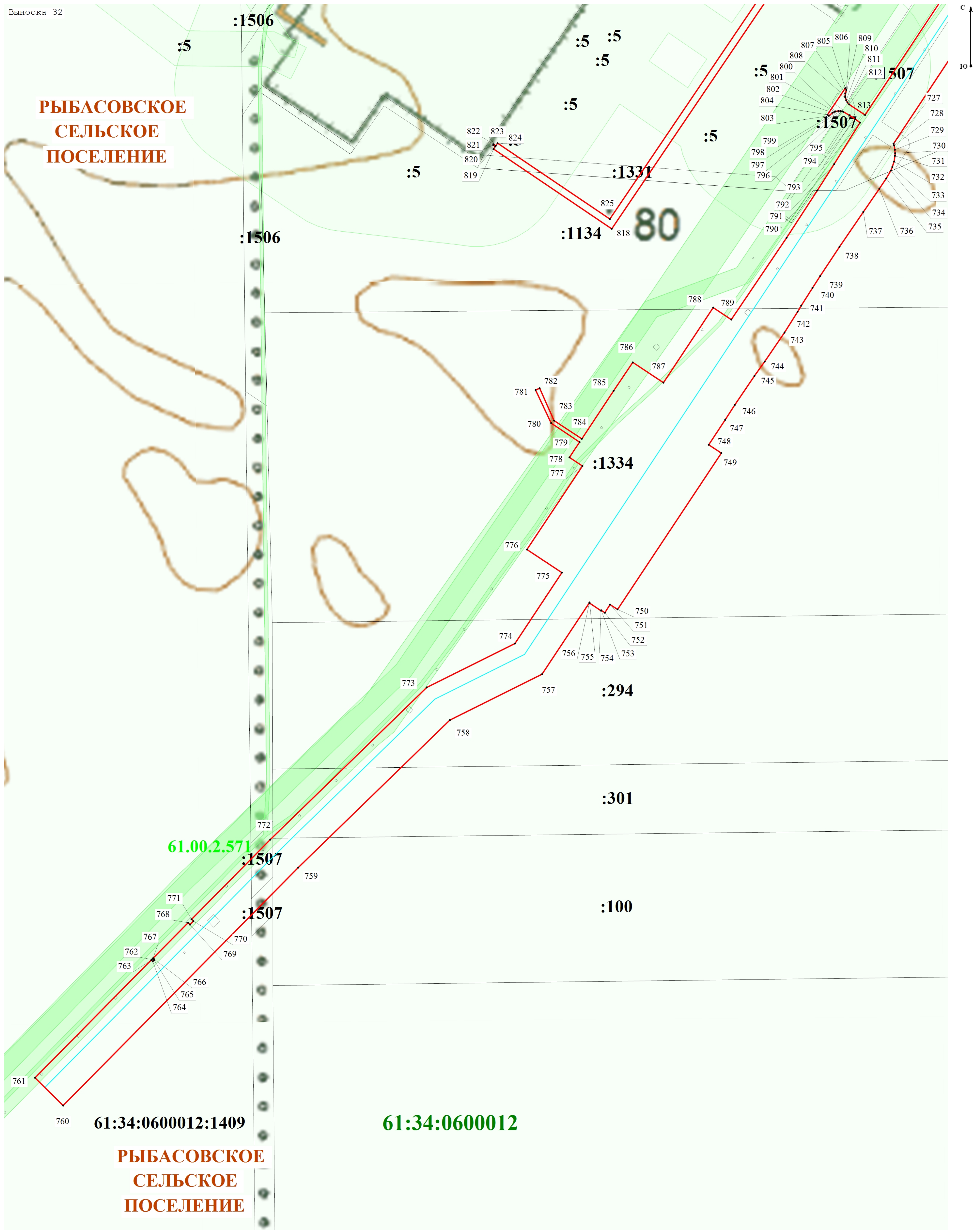
Используемые условные знаки и обозначения:

- ось проектируемого объекта
- граница публичного сервитута
- 61.00.0600010 - обозначение кадастрового деления территории
- граница административно-территориального деления
- 7 - обозначение и номер характерной точки границы объекта
- 61.00.0600010:601 - граница и номер земельного участка, сведения о котором содержатся в ЕГРН









Масштаб 1:2 000

Используемые условные знаки и обозначения:

- ось проектируемого объекта
- граница публичного сервитута
- обозначение кадастрового деления территории
- граница административного-территориального деления
- обозначение и номер характерной точки границы объекта
- граница и номер земельного участка, сведения о котором содержатся в ЕГРН